



Statistische Berichte

des Bayerischen Landesamts für Statistik und Datenverarbeitung

A I 2 - vj 1/02

Preis € 6,14

Bestell-Nr. A1200J 200241

Ausgegeben im

März 2003

Einwohnerzahlen am 31. März 2002

**Gemeinden, Kreise und Regierungsbezirke
in Bayern**

Zeichenerklärung

0	= mehr als nichts, aber weniger als die Hälfte der kleinsten in der Tabelle nachgewiesenen Einheit	()	= Nachweis unter dem Vorbehalt, daß der Zahlenwert erhebliche Fehler aufweisen kann
-	= nichts vorhanden	p	= vorläufiges Ergebnis
/	= keine Angaben, da Zahlen nicht sicher genug	r	= berichtigtes Ergebnis
·	= Zahlenwert unbekannt oder geheimzuhalten	s	= geschätztes Ergebnis
x	= Tabellenfach gesperrt, da Aussage nicht sinnvoll	≙	= entspricht

Auf- und Abrundungen

Im allgemeinen ist ohne Rücksicht auf die Endsummen auf- bzw. abgerundet worden. Deshalb können sich bei der Summierung von Einzelangaben geringfügige Abweichungen zu den Endsummen ergeben. Bei Aufgliederungen einer Gesamtheit in Prozent kann die Summe der Einzelwerte wegen Rundens vom Wert 100 % abweichen. Eine Abstimmung auf 100 % erfolgt im allgemeinen nicht.

Impressum

Verleger, Herausgeber und Druck:

Bayerisches Landesamt für Statistik und Datenverarbeitung
Neuhauser Straße 8, 80331 München
Briefanschrift: 80288 München
Telefon: (089) 2119 255; Telefax: (089) 2119 607
E-Mail: vertrieb@statistik.bayern.de
Internet: <http://www.statistik.bayern.de>

© Copyright

Vervielfältigung und Verbreitung, auch auszugsweise, bedürfen der Genehmigung des Herausgebers. In Druckwerken sind für nicht gewerbliche Zwecke Vervielfältigung und Verbreitung, auch auszugsweise, mit Quellenangabe gestattet.

Inhaltsübersicht

Vorbemerkung [Vorbemerkung](#)

Tabellen

1. Fläche, Gemeinden und Einwohnerzahlen der Regierungsbezirke Bayerns
nach Gemeindegrößenklasse [Tabelle 1](#)
2. Einwohnerzahlen der Kreise und Gemeinden Bayerns
in regionaler Gliederung [Tabelle 2](#)
3. Einwohnerzahlen der Gemeinden Bayerns
in alphabetischer Gliederung [Tabelle 3](#)
4. Einwohnerzahlen der Gemeinden Bayerns
nach der Gemeindegröße [Tabelle 4](#)

Vorbemerkungen

Die hier vorgelegten Einwohnerzahlen sind Fortschreibungsergebnisse, die auf den bei der Volkszählung am 25. Mai 1987 festgestellten Bevölkerungszahlen am Ort der Hauptwohnung basieren. Zur Bevölkerung am Ort der Hauptwohnung einer Gemeinde zählen alle Personen, die in dieser Gemeinde die alleinige Wohnung oder die Hauptwohnung haben.

Die fortgeschriebenen Bevölkerungszahlen setzen sich zusammen aus dem alten Bestand, vermehrt um die in der Zwischenzeit Geborenen und von jenseits der Gebietsgrenzen Zugezogenen, vermindert um die Gestorbenen und die über die Gebietsgrenzen Fortgezogenen. Als Fortschreibungsunterlagen dienen die Meldungen der standesamtlich registrierten Geburten und Sterbefälle sowie die An- und Abmeldescheine der Meldebehörden.

Die Flächenangaben beziehen sich auf den Stichtag 1. Januar des jeweiligen Berichtsjahres. Gebietsstandsänderungen während eines Berichtsjahres werden im Statistischen Bericht A I 2 - hj2 / xx, der jeweils die Einwohnerzahlen zum Jahresende enthält, nachgewiesen und sind in der Bevölkerungsfortschreibung berücksichtigt.

Die Übersicht 1 des vorliegenden Berichts enthält Fläche, Zahl der Gemeinden und Einwohnerzahlen der Regierungsbezirke Bayerns nach Gemeindegrößenklassen. In den Übersichten 2 bis 4 sind u. a. die Kreis- und Gemeindeschlüssel und in der Übersicht 2 auch die Schlüssel der Verwaltungsgemeinschaften angegeben. Die Gemeindeschlüssel sind insgesamt 8-stellig. Die beiden ersten Stellen bezeichnen das Land (für Bayern = 09); diese Stellen sind in diesem Heft nicht angegeben. Von den angegebenen 6 Stellen bezeichnet die 1. Stelle den Regierungsbezirk, die 2. und 3. eine kreisfreie Stadt oder einen Landkreis innerhalb eines Regierungsbezirks. Die 4. bis 6. Stelle bezeichnet die Gemeinde. In der Übersicht 2 erscheinen auf den Zeilen für die Kreise (kreisfreie Stadt oder Landkreis) nur die ersten 3 Stellen. Als Gemeindeschlüssel sind bei den kreisfreien Städten die Kreisschlüssel um 3 Nullen zu ergänzen (z.B. für Ingolstadt 161 000). Auch in den Übersichten 3 und 4 sind die Gemeindeschlüssel 6-stellig angeschrieben. Die Verwaltungsgemeinschaften haben jedoch einen eigenen 3-stelligen Schlüssel, der völlig unabhängig vom Gemeindeschlüssel ist: Die 1. Stelle bezeichnet den Regierungsbezirk, an 2. und 3. Stelle steht eine innerhalb jedes Regierungsbezirks fortlaufende Nummer, die nach der Reihenfolge der Errichtung vergeben wurde. Für die Verschlüsselung von gemeindeweise gegliederten Angaben ist allein der Gemeindeschlüssel zu verwenden.

1. Fläche¹⁾, Gemeinden und Einwohnerzahlen der Regierungsbezirke Bayerns am 31. März 2002 nach Gemeindegrößenklassen

Gemeindegrößenklasse (Gemeinden mit Einwohnern)	Bayern		Regierungsbezirk						
	Zahl	%	Ober- bayern	Nieder- bayern	Ober- pfalz	Ober- franken	Mittel- franken	Unter- franken	Schwaben
Fläche¹⁾ in km²									
zusammen	70 549,44	100	17 529,55	10 329,91	9 690,39	7 230,94	7 245,50	8 531,10	9 992,06
Gemeinden									
weniger als 500	2	0,1	1	-	-	-	-	-	1
500 bis unter 1 000	132	6,4	22	12	12	6	15	30	35
1 000 bis unter 2 000	599	29,1	104	66	69	61	63	107	129
2 000 bis unter 3 000	368	17,9	93	53	50	37	41	48	46
3 000 bis unter 5 000	417	20,3	117	65	37	57	28	58	55
5 000 bis unter 10 000	314	15,3	86	35	44	35	33	44	37
10 000 bis unter 20 000	160	7,8	56	23	8	11	21	16	25
20 000 bis unter 50 000	46	2,2	18	2	5	4	6	2	9
50 000 bis unter 100 000	10	0,5	1	2	-	3	-	2	2
100 000 bis unter 200 000	5	0,2	1	-	1	-	2	1	-
200 000 bis unter 500 000	2	0,1	-	-	-	-	1	-	1
500 000 und mehr	1	0,0	1	-	-	-	-	-	-
zusammen	2 056	100	500	258	226	214	210	308	340
Einwohner									
männlich									
weniger als 500	241	0,0	126	-	-	-	-	-	115
500 bis unter 1 000	56 409	0,9	9 621	5 078	5 311	2 246	6 440	13 065	14 648
1 000 bis unter 2 000	440 520	7,3	77 411	50 796	52 380	43 444	44 665	78 675	93 149
2 000 bis unter 3 000	450 319	7,5	117 401	63 368	60 188	44 272	50 232	58 313	56 545
3 000 bis unter 5 000	805 852	13,4	226 385	121 366	72 382	111 719	54 592	115 429	103 979
5 000 bis unter 10 000	1 055 250	17,5	291 328	113 512	148 996	114 221	109 565	151 049	126 579
10 000 bis unter 20 000	1 060 649	17,6	384 794	140 726	49 448	74 226	136 378	102 954	172 123
20 000 bis unter 50 000	645 068	10,7	238 411	36 705	84 270	58 942	86 531	19 800	120 409
50 000 bis unter 100 000	285 613	4,7	29 064	51 830	-	91 774	-	58 766	54 179
100 000 bis unter 200 000	282 183	4,7	57 995	-	60 898	-	103 371	59 919	-
200 000 bis unter 500 000	360 514	6,0	-	-	-	-	236 608	-	123 906
500 000 und mehr	592 765	9,8	592 765	-	-	-	-	-	-
zusammen	6 035 383	100	2 025 301	583 381	533 873	540 844	828 382	657 970	865 632
weiblich									
weniger als 500	276	0,0	176	-	-	-	-	-	100
500 bis unter 1 000	55 417	0,9	9 498	5 056	5 057	2 347	6 312	12 986	14 161
1 000 bis unter 2 000	436 569	6,9	76 967	50 288	51 571	44 208	44 104	78 217	91 214
2 000 bis unter 3 000	451 407	7,2	117 638	63 642	59 896	45 548	50 236	57 862	56 585
3 000 bis unter 5 000	817 943	13,0	230 291	122 973	73 124	115 117	55 516	115 705	105 217
5 000 bis unter 10 000	1 089 226	17,3	302 538	117 093	152 962	118 201	113 598	155 075	129 759
10 000 bis unter 20 000	1 116 290	17,7	403 926	146 243	51 530	79 946	144 146	105 902	184 597
20 000 bis unter 50 000	690 355	11,0	251 201	39 216	91 594	64 479	91 453	23 092	129 320
50 000 bis unter 100 000	313 619	5,0	30 451	58 365	-	102 401	-	64 344	58 058
100 000 bis unter 200 000	305 944	4,9	59 584	-	66 400	-	109 968	69 992	-
200 000 bis unter 500 000	389 509	6,2	-	-	-	-	255 216	-	134 293
500 000 und mehr	636 807	10,1	636 807	-	-	-	-	-	-
zusammen	6 303 362	100	2 119 077	602 876	552 134	572 247	870 549	683 175	903 304
insgesamt									
weniger als 500	517	0,0	302	-	-	-	-	-	215
500 bis unter 1 000	111 826	0,9	19 119	10 134	10 368	4 593	12 752	26 051	28 809
1 000 bis unter 2 000	877 089	7,1	154 378	101 084	103 951	87 652	88 769	156 892	184 363
2 000 bis unter 3 000	901 726	7,3	235 039	127 010	120 084	89 820	100 468	116 175	113 130
3 000 bis unter 5 000	1 623 795	13,2	456 676	244 339	145 506	226 836	110 108	231 134	209 196
5 000 bis unter 10 000	2 144 476	17,4	593 866	230 605	301 958	232 422	223 163	306 124	256 338
10 000 bis unter 20 000	2 176 939	17,6	788 720	286 969	100 978	154 172	280 524	208 856	356 720
20 000 bis unter 50 000	1 335 423	10,8	489 612	75 921	175 864	123 421	177 984	42 892	249 729
50 000 bis unter 100 000	599 232	4,9	59 515	110 195	-	194 175	-	123 110	112 237
100 000 bis unter 200 000	588 127	4,8	117 579	-	127 298	-	213 339	129 911	-
200 000 bis unter 500 000	750 023	6,1	-	-	-	-	491 824	-	258 199
500 000 und mehr	1 229 572	10,0	1 229 572	-	-	-	-	-	-
zusammen	12 338 745	100	4 144 378	1 186 257	1 086 007	1 113 091	1 698 931	1 341 145	1 768 936

1) Gebietsstand 1. Januar 2002

2. Einwohnerzahlen der Kreise und Gemeinden Bayerns am 31. März 2002 in regionaler Gliederung

Kreis- u. Gde- Schl.	VGem Schl	Gebiet	Einwohner	
			insge- samt	darunter männlich
1		Reg. Bez. Oberbayern		
		Kreisfreie Städte		
161		Ingolstadt	117 579	57 995
162		München	1 229 572	592 765
163		Rosenheim	59 515	29 064
		Zusammen	1 406 666	679 824
171		Lkr Altötting		
171111		Altötting, St	12 862	5 951
171112		Burghausen, St	18 200	8 820
171113		Burghausen a.d. Alz	10 637	5 198
171114	101	Emmerting	3 932	2 008
171115	104	Erlbach	1 274	642
171116	102	Feichten a.d. Alz	1 135	575
171117		Garching a.d. Alz	8 872	4 254
171118		Haiming	2 396	1 139
171119	102	Halsbach	873	456
171121	106	Kastl	2 664	1 294
171122	102	Kirchweidach	2 342	1 175
171123	103	Markt, M	2 717	1 349
171124	101	Mehring	2 206	1 118
171125		Neuötting, St	8 455	3 874
171126	104	Perach	1 234	591
171127		Pleiskirchen	2 363	1 213
171129	104	Reischach	2 571	1 258
171130	103	Stammham	1 074	541
171131		Teising	1 959	970
171132		Töging a. Inn, St	9 657	4 618
171133		Tüßling, M	2 887	1 400
171134	102	Tyrlaching	980	497
171135	106	Unterneukirchen	2 884	1 477
171137		Winhöring	4 892	2 377
		Zusammen	109 066	52 795
		Zahl der Gemeinden: 24		
		Verwaltungsgemeinschaften im Lkr Altötting		
	101	Emmerting	6 138	3 126
	102	Kirchweidach	5 330	2 703
	103	Markt	3 791	1 890
	104	Reischach	5 079	2 491
	106	Unterneukirchen	5 548	2 771
173		Lkr Bad Tölz-Wolfratshausen		
173111		Bad Heilbrunn	3 566	1 727
173112		Bad Tölz, St	16 960	7 902
173113	107	Benediktbeuern	3 357	1 620
173115	107	Bichl	2 006	984
173118		Dietramszell	5 091	2 558
173120		Egling	5 012	2 494
173123		Eurasburg	4 205	2 112

2. Einwohnerzahlen der Kreise und Gemeinden Bayerns am 31. März 2002 in regionaler Gliederung

Kreis- u. Gde- Schl.	VGem Schl	Gebiet	Einwohner	
			insge- samt	darunter männlich
173124		Gaißach	2 974	1 477
173126		Geretsried, St	23 335	11 481
173127	109	Greiling	1 323	661
173130		Icking	3 508	1 766
173131		Jachenau	917	449
173133	108	Kochel a. See	4 145	1 996
173134		Königsdorf	2 918	1 427
173135		Lenggries	9 332	4 529
173137		Münsing	3 959	1 988
173140	109	Reichersbeuern	2 133	1 026
173141	109	Sachsenkam	1 152	577
173142	108	Schlehdorf	1 167	544
173145		Wackersberg	3 511	1 717
173147		Wolfratshausen, St	16 987	8 196
		Zusammen	117 558	57 231
		Zahl der Gemeinden: 21		
		Verwaltungsgemeinschaften im Lkr Bad Tölz-Wolfratshausen		
	107	Benediktbeuern	5 363	2 604
	108	Kochel a. See	5 312	2 540
	109	Reichersbeuern	4 608	2 264
172		Lkr Berchtesgadener Land		
172111		Ainring	9 809	4 788
172112		Anger	4 326	2 167
172114		Bad Reichenhall, GKSt	16 458	7 303
172115		Bayerisch Gmain	2 888	1 371
172116		Berchtesgaden, M	7 662	3 598
172117		Bischofswiesen	7 357	3 382
172118		Freilassing, St	15 567	7 459
172122		Laufen, St	6 555	3 224
172124		Marktschellenberg, M	1 801	905
172128		Piding	5 226	2 533
172129		Ramsau b. Berchtesgaden	1 814	902
172130		Saaldorf-Surheim	5 246	2 605
172131		Schneizlreuth	1 545	773
172132		Schönau a. Königssee	5 474	2 739
172134		Teisendorf, M	8 972	4 464
		Zusammen	100 700	48 213
		Zahl der Gemeinden: 15		
174		Lkr Dachau		
174111		Altomünster, M	6 900	3 437
174113		Bergkirchen	6 747	3 432
174115		Dachau, GKSt	38 940	18 664
174118		Erdweg	5 489	2 763
174121		Haimhausen	4 675	2 353
174122		Hebertshausen	4 798	2 388
174147		Hilgertshausen-Tandern	3 093	1 581
174126		Karlsfeld	18 228	9 098
174131		Markt Indersdorf, M	9 102	4 515

2. Einwohnerzahlen der Kreise und Gemeinden Bayerns am 31. März 2002 in regionaler Gliederung

Kreis- u. Gde- Schl.	VGem Schl	Gebiet	Einwohner	
			insge- samt	darunter männlich
174135	110	Odelzhausen	4 223	2 139
174136		Petershausen	5 918	2 920
174137	110	Pfaffenhofen a.d. Glonn	1 691	865
174141		Röhrmoos	6 095	3 004
174143		Schwabhausen	5 932	2 961
174146	110	Sulzemoos	2 436	1 235
174150		Vierkirchen	3 997	2 003
174151		Weichs	3 126	1 535
		Zusammen	131 390	64 893
		Zahl der Gemeinden: 17		
		Verwaltungsgemeinschaften im Lkr Dachau		
	110	Odelzhausen	8 350	4 239
175		Lkr Ebersberg		
175111		Anzing	3 558	1 785
175112	112	Aßling	4 201	2 062
175113	114	Baiern	1 446	783
175114	114	Bruck	1 157	580
175115		Ebersberg, St	10 878	5 346
175116	114	Egmating	1 773	855
175136	112	Emmering	1 317	671
175118		Forstinning	3 361	1 673
175119	112	Frauenneuharting	1 364	696
175121	114	Glonn, M	4 252	1 996
175122		Grafring b. München, St	12 119	5 893
175123		Hohenlinden	2 691	1 358
175124		Kirchseeon, M	9 132	4 477
175127		Markt Schwaben, M	11 032	5 436
175128	114	Moosach	1 415	683
175131	114	Oberpfraunmarn	2 073	1 080
175133		Pliening	4 716	2 386
175135		Poing	10 753	5 285
175137		Steinhöring	3 640	1 811
175132		Vaterstetten	21 214	10 443
175139		Zorneding	8 527	4 285
		Zusammen	120 619	59 584
		Zahl der Gemeinden: 21		
		Verwaltungsgemeinschaften im Lkr Ebersberg		
	112	Aßling	6 882	3 429
	114	Glonn	12 116	5 977
176		Lkr Eichstätt		
176111	118	Adelschlag	2 654	1 320
176112		Altmannstein, M	7 028	3 483
176114		Beilngries, St	8 639	4 306
176116	116	Böhmfeld	1 589	795
176118		Buxheim	3 473	1 762
176120		Denkendorf	4 552	2 272
176121		Dollnstein, M	2 942	1 489
176122	118	Egweil	1 093	550

2. Einwohnerzahlen der Kreise und Gemeinden Bayerns am 31. März 2002 in regionaler Gliederung

Kreis- u. Gde- Schl.	VGem Schl	Gebiet	Einwohner	
			insge- samt	darunter männlich
176123		Eichstätt, GKSt	12 953	6 264
176124	116	Eitensheim	2 420	1 200
176126		Gaimersheim, M	10 381	5 163
176129		Großmehring	6 162	3 117
176131		Hepberg	2 411	1 250
176132		Hitzhofen	2 585	1 315
176137		Kinding, M	2 557	1 320
176138		Kipfenberg, M	5 788	2 916
176139		Kösching, M	7 742	3 772
176143		Lenting	4 755	2 357
176147	119	Mindelstetten	1 639	833
176148		Mörnsheim, M	1 809	907
176149	118	Nassenfels, M	1 754	889
176150	119	Oberdolling	1 238	615
176153	119	Pförring, M	3 408	1 738
176155	115	Pollenfeld	2 813	1 425
176160	115	Schernfeld	3 025	1 529
176161		Stammham	3 305	1 646
176164		Titting, M	2 735	1 412
176165	115	Walting	2 411	1 223
176166		Wellheim, M	2 758	1 365
176167		Wettstetten	4 559	2 312
		Zusammen	121 178	60 545
		Zahl der Gemeinden: 30		
		Verwaltungsgemeinschaften im Lkr Eichstätt		
	115	Eichstätt	8 249	4 177
	116	Eitensheim	4 009	1 995
	118	Nassenfels	5 501	2 759
	119	Pförring	6 285	3 186
177		Lkr Erding		
177112	126	Berglern	2 312	1 167
177113		Bockhorn	3 252	1 619
177114	120	Buch a. Buchrain	1 302	651
177115		Dorfen, St	12 967	6 522
177116	123	Eitting	2 112	1 095
177117		Erding, St	31 953	15 630
177118		Finsing	3 910	1 981
177119		Forstern	2 805	1 418
177120		Fraunberg	3 198	1 613
177121	125	Hohenpolding	1 274	654
177122	125	Inning a. Holz	1 371	696
177123		Isen, M	5 149	2 595
177124	125	Kirchberg	902	463
177126	126	Langenpreising	2 411	1 210
177127		Lengdorf	2 541	1 286
177130		Moosinning	4 905	2 483
177131	124	Neuching	2 231	1 158
177133	123	Oberding	4 941	2 570
177134	124	Ottenhofen	1 717	854
177135	120	Pastetten	2 298	1 213

2. Einwohnerzahlen der Kreise und Gemeinden Bayerns am 31. März 2002 in regionaler Gliederung

Kreis- u. Gde- Schl.	VGem Schl	Gebiet	Einwohner	
			insge- samt	darunter männlich
177137		Sankt Wolfgang	3 929	1 936
177138	125	Steinkirchen	1 187	597
177139		Taufkirchen (Vils)	8 757	4 521
177142	121	Walpertskirchen	1 886	945
177143	126	Wartenberg, M	4 428	2 204
177144	121	Wörth	4 429	2 240
		Zusammen	118 167	59 321
		Zahl der Gemeinden: 26		
		Verwaltungsgemeinschaften im Lkr Erding		
	120	Pastetten	3 600	1 864
	121	Hörlkofen	6 315	3 185
	123	Oberding	7 053	3 665
	124	Oberneuching	3 948	2 012
	125	Steinkirchen	4 734	2 410
	126	Wartenberg	9 151	4 581
178		Lkr Freising		
178113	127	Allershausen	4 741	2 425
178115	130	Attenkirchen	2 465	1 266
178116		Au i.d. Hallertau, M	5 325	2 739
178120		Eching	12 897	6 476
178123		Fahrenzhausen	4 088	2 089
178124		Freising, GKSt	41 635	20 814
178125	129	Gammelsdorf	1 459	824
178129	130	Haag a.d. Amper	2 854	1 458
178130		Hallbergmoos	7 589	4 003
178132	129	Hörgertshausen	1 889	967
178133		Hohenkammer	2 238	1 163
178136		Kirchdorf a.d. Amper	2 563	1 303
178137		Kranzberg	3 805	1 920
178138		Langenbach	3 766	1 848
178140		Marzling	2 931	1 527
178142	129	Mauern	2 585	1 264
178143		Moosburg a.d. Isar, St	16 904	8 337
178144		Nandlstadt, M	4 878	2 466
178145		Neufahrn b. Freising	17 880	9 168
178150	127	Paunzhausen	1 489	758
178122		Rudelzhausen	3 150	1 582
178155	129	Wang	2 037	1 038
178156	130	Wolfersdorf	2 235	1 117
178157	130	Zolling	3 980	2 007
		Zusammen	155 383	78 559
		Zahl der Gemeinden: 24		
		Verwaltungsgemeinschaften im Lkr Freising		
	127	Allershausen	6 230	3 183
	129	Mauern	7 970	4 093
	130	Zolling	11 534	5 848
179		Lkr Fürstenfeldbruck		
179111	131	Adelshofen	1 486	744

2. Einwohnerzahlen der Kreise und Gemeinden Bayerns am 31. März 2002 in regionaler Gliederung

Kreis- u. Gde- Schl.	VGem Schl	Gebiet	Einwohner	
			insge- samt	darunter männlich
179113		Alling	3 254	1 644
179114	131	Althegnenberg	1 784	905
179117		Egenhofen	3 101	1 559
179118		Eichenau	11 373	5 522
179119		Emmering	6 078	3 093
179121		Fürstenfeldbruck, St	33 080	16 253
179123		Germering, St	36 803	17 692
179125	132	Grafrath	3 520	1 691
179126		Gröbenzell	18 992	9 295
179128	131	Hattenhofen	1 431	693
179130	131	Jesenwang	1 471	711
179131	132	Kottgeisering	1 566	778
179132	131	Landsberied	1 306	666
179134		Maisach	12 325	6 107
179136	131	Mammendorf	4 129	2 088
179137	131	Mittelstetten	1 650	800
179138		Moorenweis	3 468	1 770
179140	131	Oberschweinbach	1 358	685
179142		Olching	23 244	11 212
179145		Puchheim	19 681	9 603
179147	132	Schöngeising	1 874	965
179149		Türkenfeld	3 302	1 653
		Zusammen	196 276	96 129
		Zahl der Gemeinden: 23		
		Verwaltungsgemeinschaften im Lkr Fürstenfeldbruck		
	131	Mammendorf	14 615	7 292
	132	Grafrath	6 960	3 434
180		Lkr Garmisch-Partenkirchen		
180113	133	Bad Bayersoien	1 156	582
180112		Bad Kohlgrub	2 358	1 135
180114	136	Eschenlohe	1 649	794
180115	135	Ettal	827	488
180116		Farchant	3 701	1 784
180117		Garmisch-Partenkirchen, M	26 629	11 975
180118		Grainau	3 776	1 842
180119	136	Großweil	1 416	655
180122		Krün	1 960	951
180123		Mittenwald, M	8 071	4 047
180124		Murnau a.Staffelsee, M	11 954	5 703
180125		Oberammergau	5 334	2 565
180126		Oberau	2 965	1 456
180127	136	Ohlstadt	3 279	1 564
180128	137	Riegsee	1 144	573
180129	133	Saulgrub	1 695	836
180131	136	Schwaigen	619	288
180132	137	Seehausen a.Staffelsee	2 210	1 062
180133	137	Spatzenhausen	802	394
180134		Uffing a.Staffelsee	3 029	1 441
180135	135	Unterammergau	1 453	714
180136		Wallgau	1 415	705

2. Einwohnerzahlen der Kreise und Gemeinden Bayerns am 31. März 2002 in regionaler Gliederung

Kreis- u. Gde- Schl.	VGem Schl	Gebiet	Einwohner	
			insge- samt	darunter männlich
		Zusammen	87 442	41 554
		Zahl der Gemeinden: 22		
		Verwaltungsgemeinschaften im Lkr Garmisch-Partenkirchen		
	133	Saulgrub	2 851	1 418
	135	Unterammergau	2 280	1 202
	136	Ohlstadt	6 963	3 301
	137	Seehausen a. Staffelsee	4 156	2 029
181		Lkr Landsberg am Lech		
181111	142	Apfeldorf	1 066	535
181113		Denklingen	2 392	1 208
181114		Dießen a. Ammersee, M	9 786	4 538
181115	143	Eching a. Ammersee	1 540	763
181116		Egling a. d. Paar	2 101	1 037
181118	144	Eresing	1 650	914
181120	144	Finning	1 614	818
181121	138	Fuchstal	3 304	1 646
181122		Geltendorf	5 414	2 732
181123	143	Greifenberg	1 918	934
181124	141	Hofstetten	1 750	887
181126	139	Hurlach	1 470	728
181127	139	Igling	2 213	1 078
181128		Kaufering	9 598	4 668
181129	142	Kinsau	934	473
181130		Landsberg am Lech, GKSt	25 723	13 010
181131	139	Obermeitingen	1 557	906
181132		Penzing	3 656	1 896
181134	140	Prittriching	2 311	1 186
181141	141	Pürgen	2 885	1 450
181135	142	Reichling	1 615	813
181137	142	Rott	1 424	716
181138	140	Scheuring	1 753	900
181139	143	Schondorf a. Ammersee	3 838	1 881
181140	141	Schwifling	806	414
181142	142	Thaining	927	455
181143	138	Unterdießen	1 279	649
181144		Utting a. Ammersee	3 876	1 935
181133	142	Vilgertshofen	2 403	1 209
181145		Weil	3 514	1 774
181146	144	Windach	3 410	1 683
		Zusammen	107 727	53 836
		Zahl der Gemeinden: 31		
		Verwaltungsgemeinschaften im Lkr Landsberg am Lech		
	138	Fuchstal	4 583	2 295
	139	Igling	5 240	2 712
	140	Prittriching	4 064	2 086
	141	Pürgen	5 441	2 751
	142	Reichling	8 369	4 201
	143	Schondorf a. Ammersee	7 296	3 578
	144	Windach	6 674	3 415

2. Einwohnerzahlen der Kreise und Gemeinden Bayerns am 31. März 2002 in regionaler Gliederung

Kreis- u. Gde- Schl.	VGem Schl	Gebiet	Einwohner	
			insge- samt	darunter männlich
182		Lkr Miesbach		
182111		Bad Wiessee	4 205	1 841
182112		Bayrischzell	1 584	767
182114		Fischbachau	5 502	2 717
182116		Gmund a. Tegernsee	5 666	2 641
182119		Hausham	8 314	3 992
182120		Holzkirchen, M	14 905	7 315
182123		Irschenberg	3 020	1 478
182124		Kreuth	3 794	1 704
182125		Miesbach, St	11 146	5 335
182127		Otterfing	4 235	2 142
182129		Rottach-Egern	5 154	2 238
182131		Schliersee, M	6 448	3 128
182132		Tegernsee, St	3 960	1 694
182133		Valley	2 844	1 456
182134		Waakirchen	5 474	2 692
182136		Warngau	3 479	1 730
182137		Weyarn	3 129	1 583
		Zusammen	92 859	44 453
		Zahl der Gemeinden: 17		
183		Lkr Mühldorf a. Inn		
183112		Ampfing	6 080	3 036
183113		Aschau a. Inn	2 949	1 456
183114		Buchbach, M	3 082	1 548
183115	149	Eggkofen	1 254	612
183116	152	Erharting	930	453
183118	146	Gars a. Inn, M	3 823	1 971
183119		Haag i. OB, M	5 941	2 875
183120	145	Heldenstein	2 375	1 186
183122	148	Jettenbach	752	375
183123	147	Kirchdorf	1 297	668
183124	148	Kraiburg a. Inn, M	4 116	2 057
183125	150	Lohkirchen	660	329
183126	183	Maitenbeth	1 789	902
183127		Mettenheim	3 081	1 546
183128		Mühldorf a. Inn, St	17 471	8 461
183129	149	Neumarkt-Sankt Veit, St	6 254	3 122
183130	152	Niederbergkirchen	1 219	603
183131	152	Niedertaufkirchen	1 295	696
183132	150	Oberbergkirchen	1 674	837
183134	151	Oberneukirchen	800	426
183135		Obertaufkirchen	2 347	1 181
183136	151	Polling	3 439	1 714
183138	145	Rattenkirchen	937	459
183139	183	Rechtmehring	1 680	839
183140	147	Reichertsheim	1 651	802
183143	150	Schönberg	947	498
183144		Schwindegg	3 549	1 742
183145	148	Taufkirchen	1 308	695

2. Einwohnerzahlen der Kreise und Gemeinden Bayerns am 31. März 2002 in regionaler Gliederung

Kreis- u. Gde- Schl.	VGem Schl	Gebiet	Einwohner	
			insge- samt	darunter männlich
183147	146	Unterreit	1 630	817
183148		Waldkraiburg, St	24 546	11 890
183151	150	Zangberg	975	455
		Zusammen	109 851	54 251
		Zahl der Gemeinden: 31		
		Verwaltungsgemeinschaften im Lkr Mühldorf a. Inn		
	145	Heldenstein	3 312	1 645
	146	Gars a. Inn	5 453	2 788
	147	Reichertsheim	2 948	1 470
	148	Kraiburg a. Inn	6 176	3 127
	149	Neumarkt-Sankt Veit	7 508	3 734
	150	Oberbergkirchen	4 256	2 119
	151	Polling	4 239	2 140
	152	Rohrbach	3 444	1 752
	183	Maitenbeth	3 469	1 741
184		Lkr München		
184112		Aschheim	6 402	3 229
184137		Aying	3 959	2 005
184113		Baierbrunn	2 680	1 347
184114		Brunnthal	4 400	2 265
184118		Feldkirchen	5 278	2 696
184119		Garching b. München, St	15 517	8 186
184120		Gräfelfing	13 237	6 248
184121		Grasbrunn	5 332	2 688
184122		Grünwald	10 878	4 896
184123		Haar	17 050	8 005
184127		Höhenkirchen-Siegertsbrunn	9 033	4 536
184129		Hohenbrunn	7 701	3 716
184130		Ismaning	14 388	6 962
184131		Kirchheim b. München	12 029	6 014
184146		Neubiberg	11 664	6 834
184132		Neuried	6 826	3 364
184134		Oberhaching	12 069	5 929
184135		Oberschleißheim	11 465	5 759
184136		Ottobrunn	19 545	9 523
184138		Planegg	10 761	5 259
184139		Pullach i. Isartal	8 999	4 278
184140		Putzbrunn	5 627	2 798
184141		Sauerlach	5 838	2 921
184142		Schäftlarn	5 335	2 593
184144		Straßlach-Dingharting	2 760	1 360
184145		Taufkirchen	17 833	8 702
184147		Unterföhring	7 563	3 773
184148		Unterhaching	20 645	9 886
184149		Unterschleißheim, St	25 796	13 126
		Zusammen	300 610	148 898
		Zahl der Gemeinden: 29		
185		Lkr Neuburg-Schrobenhausen		

2. Einwohnerzahlen der Kreise und Gemeinden Bayerns am 31. März 2002 in regionaler Gliederung

Kreis- u. Gde- Schl.	VGem Schl	Gebiet	Einwohner	
			insge- samt	darunter männlich
185113		Aresing	2 743	1 393
185116	155	Berg im Gau	1 175	603
185118	154	Bergheim	1 767	882
185123	155	Brunnen	1 568	799
185125		Burgheim, M	4 664	2 302
185127		Ehekirchen	3 741	1 887
185131	155	Gachenbach	2 250	1 141
185139		Karlshuld	4 866	2 437
185140		Karlskron	4 578	2 298
185163		Königsmoos	4 008	2 027
185143	155	Langenmosen	1 445	729
185149		Neuburg a.d. Donau, GKSt	28 491	14 232
185150		Oberhausen	2 458	1 243
185153		Rennertshofen, M	4 958	2 437
185157	154	Rohrenfels	1 412	713
185158		Schrobenhausen, St	16 062	7 820
185166	155	Waidhofen	2 044	1 025
185168		Weichering	2 141	1 059
		Zusammen	90 371	45 027
		Zahl der Gemeinden: 18		
		Verwaltungsgemeinschaften im Lkr Neuburg-Schrobenhausen		
	154	Neuburg a.d. Donau	3 179	1 595
	155	Schrobenhausen	8 482	4 297
186		Lkr Pfaffenhofen a.d. Ilm		
186113		Baar-Ebenhausen	4 741	2 406
186116	156	Ernsgaden	1 321	657
186122	156	Geisenfeld, St	9 509	4 805
186125		Gerolsbach	3 223	1 627
186126	157	Hettenshausen	1 934	964
186128		Hohenwart, M	4 225	2 114
186130	157	Ilmmünster	2 125	1 078
186132		Jetzendorf	2 929	1 453
186137		Manching, M	11 197	5 569
186139		Münchsmünster	2 893	1 466
186143		Pfaffenhofen a.d. Ilm, St	22 688	11 058
186144	158	Pörnbach	1 919	982
186146		Reichertshausen	4 941	2 471
186147	158	Reichertshofen, M	7 395	3 770
186149		Rohrbach	5 291	2 644
186151		Scheyern	4 474	2 295
186152		Schweitenkirchen	4 857	2 558
186158		Vohburg a.d. Donau, St	6 958	3 500
186162		Wolnzach, M	10 666	5 235
		Zusammen	113 286	56 652
		Zahl der Gemeinden: 19		
		Verwaltungsgemeinschaften im Lkr Pfaffenhofen a.d. Ilm		
	156	Geisenfeld	10 830	5 462
	157	Ilmmünster	4 059	2 042
	158	Reichertshofen	9 314	4 752

2. Einwohnerzahlen der Kreise und Gemeinden Bayerns am 31. März 2002 in regionaler Gliederung

Kreis- u. Gde- Schl.	VGem Schl	Gebiet	Einwohner	
			insge- samt	darunter männlich
187		Lkr Rosenheim		
187186	184	Albaching	1 447	742
187113		Amerang	3 530	1 763
187114		Aschau i. Chiemgau	5 317	2 442
187116		Babensham	2 798	1 401
187117		Bad Aibling, St	16 933	8 047
187128		Bad Endorf, M	7 370	3 539
187129		Bad Feilnbach	7 089	3 477
187118		Bernau a. Chiemsee	6 645	3 625
187120		Brannenburg	5 573	2 665
187121	160	Breitbrunn a. Chiemsee	1 363	662
187122		Bruckmühl, M	15 709	7 770
187123	160	Chiemsee	302	126
187124		Edling	3 990	1 995
187125		Eggstätt	2 809	1 340
187126		Eiselfing	2 974	1 475
187130		Feldkirchen-Westerham	10 052	4 993
187131		Flintsbach a. Inn	2 791	1 344
187132		Frasdorf	2 940	1 500
187134		Griesstätt	2 496	1 233
187137		Großkarolinenfeld	6 667	3 279
187138	160	Gstadt a. Chiemsee	1 331	647
187139	162	Halfing	2 715	1 330
187145	162	Höslwang	1 267	641
187148		Kiefersfelden	6 792	3 341
187150		Kolbermoor, St	17 570	8 493
187154		Neubeuern, M	4 155	2 070
187156		Nußdorf a. Inn	2 605	1 281
187157		Oberaudorf	4 748	2 173
187159	184	Pfaffing	3 761	1 884
187162		Prien a. Chiemsee, M	10 121	4 675
187163		Prutting	2 292	1 130
187164	165	Ramerberg	1 281	645
187165		Raubling	11 099	5 377
187167		Riedering	5 294	2 641
187168		Rimsting	3 370	1 596
187169		Rohrdorf	5 256	2 625
187170	165	Rott a. Inn	3 489	1 731
187172		Samerberg	2 586	1 229
187142		Schechen	4 448	2 228
187173	162	Schonstett	1 206	577
187174		Söchtenau	2 627	1 316
187176		Soyen	2 700	1 338
187177		Stephanskirchen	9 627	4 591
187179		Tuntenhausen	6 286	3 190
187181		Vogtareuth	2 937	1 495
187182		Wasserburg a. Inn, St	12 201	6 055
		Zusammen	240 559	117 717
		Zahl der Gemeinden: 46		
		Verwaltungsgemeinschaften im Lkr Rosenheim		

2. Einwohnerzahlen der Kreise und Gemeinden Bayerns am 31. März 2002 in regionaler Gliederung

Kreis- u. Gde- Schl.	VGem Schl	Gebiet	Einwohner	
			insge- samt	darunter männlich
	160	Breitbrunn a. Chiemsee	2 996	1 435
	162	Halfing	5 188	2 548
	165	Rott a. Inn	4 770	2 376
	184	Pfaffing	5 208	2 626
188		Lkr Starnberg		
188117		Andechs	3 145	1 571
188113		Berg	7 948	3 826
188118		Feldafing	4 405	2 034
188120		Gauting	19 196	9 047
188121		Gilching	16 713	8 224
188124		Herrsching a. Ammersee	9 975	4 687
188126		Inning a. Ammersee	4 049	1 980
188127		Krailling	7 509	3 539
188137		Pöcking	5 717	2 773
188132		Seefeld	7 007	3 417
188139		Starnberg, St	22 359	10 431
188141		Tutzing	9 363	4 274
188144		Weßling	5 087	2 532
188145		Wörthsee	4 591	2 245
		Zusammen	127 064	60 580
		Zahl der Gemeinden: 14		
189		Lkr Traunstein		
189111		Altenmarkt a. d. Alz	4 085	2 007
189113	166	Bergen	4 718	2 252
189114		Chieming	4 373	2 103
189115		Engelsberg	2 733	1 375
189118		Fridolfing	4 082	2 027
189119		Grabenstätt	4 087	1 991
189120		Grassau, M	6 264	2 999
189124		Inzell	4 279	2 049
189126	170	Kienberg	1 374	692
189127		Kirchanschöring	2 971	1 469
189129	169	Marquartstein	3 035	1 370
189130		Nußdorf	2 409	1 220
189133	170	Obing	3 891	1 930
189134		Palling	3 365	1 644
189135		Petting	2 281	1 166
189137	170	Pittenhart	1 628	815
189139		Reit im Winkl	2 644	1 257
189140		Ruhpolding	6 265	2 953
189141		Schleching	1 798	864
189142		Schnaitsee	3 622	1 835
189143		Seeon-Seebruck	4 430	2 125
189145		Siegsdorf	8 099	3 853
189146	169	Staudach-Egerndach	1 144	566
189148		Surberg	3 130	1 556
189149		Tacherting	5 505	2 723
189150	173	Taching a. See	1 888	927
189152		Tittmoning, St	6 068	3 022

2. Einwohnerzahlen der Kreise und Gemeinden Bayerns am 31. März 2002 in regionaler Gliederung

Kreis- u. Gde- Schl.	VGem Schl	Gebiet	Einwohner	
			insge- samt	darunter männlich
189154		Traunreut, St	21 433	10 372
189155		Traunstein, GKSt	18 092	8 334
189157		Trostberg, St	11 614	5 624
189159		Übersee	4 720	2 314
189160		Unterwössen	3 375	1 581
189161	166	Vachendorf	1 764	859
189162	173	Waging a. See, M	6 201	3 014
189165	173	Wonneberg	1 435	692
		Zusammen	168 802	81 580
		Zahl der Gemeinden: 35		
		Verwaltungsgemeinschaften im Lkr Traunstein		
	166	Bergen	6 482	3 111
	169	Marquartstein	4 179	1 936
	170	Obing	6 893	3 437
	173	Waging a. See	9 524	4 633
190		Lkr Weilheim-Schongau		
190111	174	Altenstadt	3 254	1 681
190113	176	Antdorf	1 090	542
190114	175	Bernbeuren	2 224	1 118
190115		Bernried	2 069	928
190117	178	Böbing	1 644	800
190118	175	Burggen	1 606	804
190120	177	Eberfing	1 282	648
190121	177	Eglfing	915	443
190126	176	Habach	972	485
190129	174	Hohenfurch	1 424	709
190130		Hohenpeißenberg	4 020	2 014
190131	177	Huglfing	2 406	1 226
190132	179	Iffeldorf	2 508	1 214
190133	174	Ingenried	850	428
190135	177	Oberhausen	2 048	1 004
190136	176	Obersöchering	1 379	726
190138	181	Pähl	2 314	1 162
190139		Peißenberg, M	12 455	6 049
190140		Peiting, M	11 951	6 321
190141		Penzberg, St	15 864	7 661
190142		Polling	3 251	1 596
190143	180	Prem	922	450
190144	181	Raisting	2 124	1 046
190145	178	Rottenbuch	1 760	828
190148		Schongau, St	12 279	6 025
190149	174	Schwabbruck	872	443
190151	174	Schwabsoien	1 322	678
190152	179	Seeshaupt	2 839	1 350
190153	176	Sindelsdorf	1 027	507
190154	180	Steingaden	2 759	1 377
190157		Weilheim i. OB, St	21 098	10 242
190158		Wessobrunn	2 011	1 029
190159		Wielenbach	3 056	1 521
190160	180	Wildsteig	1 209	604

2. Einwohnerzahlen der Kreise und Gemeinden Bayerns am 31. März 2002 in regionaler Gliederung

Kreis- u. Gde- Schl.	VGem Schl	Gebiet	Einwohner	
			insge- samt	darunter männlich
		Zusammen	128 804	63 659
		Zahl der Gemeinden: 34		
		Verwaltungsgemeinschaften im Lkr Weilheim-Schongau		
	174	Altenstadt	7 722	3 939
	175	Bernbeuren	3 830	1 922
	176	Habach	4 468	2 260
	177	Huglfing	6 651	3 321
	178	Rottenbuch	3 404	1 628
	179	Seeshaupt	5 347	2 564
	180	Steingaden	4 890	2 431
	181	Pähl-Raisting	4 438	2 208
2		Reg. Bez. Niederbayern		
		Kreisfreie Städte		
261		Landshut	59 577	27 984
262		Passau	50 618	23 846
263		Straubing	44 437	21 754
		Zusammen	154 632	73 584
271		Lkr Deggendorf		
271111		Aholming	2 218	1 126
271113		Auerbach	2 157	1 062
271114	206	Außernzell	1 441	709
271116		Bernried	4 920	2 460
271118	205	Buchhofen	977	494
271119		Deggendorf, GKSt	31 484	14 951
271122		Grafling	2 803	1 394
271123	202	Grattersdorf	1 395	677
271125		Hengersberg, M	7 441	3 709
271126	202	Hunding	1 214	625
271127		Iggensbach	2 119	1 069
271128		Künzing	3 178	1 569
271130	202	Lalling	1 608	815
271132		Metten, M	4 196	2 126
271135	205	Moos	2 160	1 047
271138		Niederalteich	1 893	963
271139	204	Oberpörling	1 098	548
271140		Offenberg	3 404	1 698
271141		Osterhofen, St	11 967	5 746
271143	204	Otzing	1 880	954
271146		Plattling, St	12 340	6 101
271148	202	Schaufling	1 457	737
271149	206	Schöllnach, M	5 040	2 491
271151		Stephansposching	2 994	1 473
271152	204	Wallerfing	1 352	686
271153		Winzer, M	3 848	1 917
		Zusammen	116 584	57 147
		Zahl der Gemeinden: 26		
		Verwaltungsgemeinschaften im Lkr Deggendorf		

2. Einwohnerzahlen der Kreise und Gemeinden Bayerns am 31. März 2002 in regionaler Gliederung

Kreis- u. Gde- Schl.	VGem Schl	Gebiet	Einwohner	
			insge- samt	darunter männlich
	202	Lalling	5 674	2 854
	204	Oberpörling	4 330	2 188
	205	Moos	3 137	1 541
	206	Schöllnach	6 481	3 200
279		Lkr Dingolfing-Landau		
279112		Dingolfing, St	18 597	9 270
279113		Eichendorf, M	6 684	3 276
279115		Frontenhausen, M	4 316	2 150
279116	208	Gottfrieding	2 071	1 051
279122		Landau a.d. Isar, St	12 765	6 183
279124		Loiching	3 529	1 806
279125	208	Mamming	2 853	1 430
279126		Marklkofen	3 735	1 863
279127		Mengkofen	5 760	2 977
279128		Moosihenning	4 559	2 317
279130		Niederviehbach	2 498	1 285
279132		Pilsting, M	6 043	2 959
279134		Reisbach, M	7 533	3 830
279135		Simbach, M	3 730	1 876
279137		Wallersdorf, M	6 648	3 338
		Zusammen	91 321	45 611
		Zahl der Gemeinden: 15		
		Verwaltungsgemeinschaften im Lkr Dingolfing-Landau		
	208	Mamming	4 924	2 481
272		Lkr Freyung-Grafenau		
272116	211	Eppenschlag	938	465
272118		Freyung, St	7 299	3 463
272119	214	Fürsteneck	996	492
272120		Grafenau, St	9 149	4 506
272121		Grainet	2 429	1 193
272122		Haidmühle	1 537	761
272126	212	Hinterschmiding	2 569	1 253
272127		Hohenau	3 461	1 744
272128	211	Innernzell	1 696	872
272129		Jandelsbrunn	3 444	1 693
272134		Mauth	2 557	1 274
272136		Neureichenau	4 498	2 212
272146		Neuschönaue	2 399	1 194
272138	214	Perlesreut, M	3 028	1 505
272139	212	Philippsreut	773	389
272140		Ringelai	2 156	1 060
272141		Röhrnbach, M	4 556	2 265
272142		Saldenburg	2 027	999
272143		Sankt Oswald-Riedlhütte	3 212	1 528
272145	211	Schöfweg	1 348	685
272147	211	Schönberg, M	4 064	1 952
272149		Spiegelau	4 210	2 049
272150	213	Thurmansbang	2 417	1 204
272151		Waldkirchen, St	10 618	5 163

2. Einwohnerzahlen der Kreise und Gemeinden Bayerns am 31. März 2002 in regionaler Gliederung

Kreis- u. Gde- Schl.	VGem Schl	Gebiet	Einwohner	
			insge- samt	darunter männlich
272152	213	Zenting	1 182	602
		Zusammen	82 563	40 523
		Zahl der Gemeinden: 25		
		Verwaltungsgemeinschaften im Lkr Freyung-Grafenau		
	211	Schönberg	8 046	3 974
	212	Hinterschmiding	3 342	1 642
	213	Thurmansbang	3 599	1 806
	214	Perlesreut	4 024	1 997
273		Lkr Kelheim		
273111		Abensberg, St	12 328	6 112
273113	219	Aiglsbach	1 600	825
273115	219	Attenhofen	1 354	683
273116		Bad Abbach, M	10 321	4 986
273119	218	Biburg	1 307	656
273163	219	Elsendorf	1 962	1 013
273121	215	Essing, M	1 031	518
273125	217	Hausen	1 982	1 022
273127	217	Herrngiersdorf	1 116	560
273133	215	Ihrlerstein	4 251	2 142
273137		Kelheim, St	15 770	7 747
273139	218	Kirchdorf	903	452
273141	217	Langquaid, M	4 970	2 488
273147		Mainburg, St	13 588	6 855
273152		Neustadt a.d. Donau, St	12 505	6 222
273159		Painten, M	2 259	1 180
273164		Riedenburg, St	5 738	2 873
273165		Rohr i. NB, M	3 339	1 631
273166	216	Saal a.d. Donau	5 581	2 694
273172	218	Siegenburg, M	3 198	1 597
273175	216	Teugn	1 491	744
273177	218	Train	1 680	869
273178	219	Volkenschwand	1 573	789
273181	218	Wildenberg	1 338	661
		Zusammen	111 185	55 319
		Zahl der Gemeinden: 24		
		Verwaltungsgemeinschaften im Lkr Kelheim		
	215	Ihrlerstein	5 282	2 660
	216	Saal a.d. Donau	7 072	3 438
	217	Langquaid	8 068	4 070
	218	Siegenburg	8 426	4 235
	219	Mainburg	6 489	3 310
274		Lkr Landshut		
274111		Adlkofen	3 846	1 904
274112	223	Aham	1 958	985
274113		Altdorf	11 346	5 503
274114	226	Altfraunhofen	1 903	984
274118	226	Baierbach	761	381
274119	220	Bayerbach b. Ergolsbach	1 669	834

2. Einwohnerzahlen der Kreise und Gemeinden Bayerns am 31. März 2002 in regionaler Gliederung

Kreis- u. Gde- Schl.	VGem Schl	Gebiet	Einwohner	
			insge- samt	darunter männlich
274120		Bodenkirchen	5 364	2 718
274194		Bruckberg	4 875	2 386
274121		Buch a.Erlbach	3 259	1 653
274124		Eching	3 295	1 622
274126		Ergolding, M	11 259	5 491
274127	220	Ergoldsbach, M	7 349	3 591
274128		Essenbach, M	10 584	5 401
274132	221	Furth	3 011	1 549
274134		Geisenhausen, M	6 263	3 076
274135	223	Gerzen	1 861	955
274141		Hohenthann	3 728	1 930
274145	223	Kröning	1 898	966
274146		Kumhausen	4 411	2 172
274153		Neufahrn i.NB	3 990	1 983
274154	227	Neufraunhofen	1 060	536
274156		Niederaichbach	3 602	1 816
274165	221	Obersüßbach	1 589	801
274172		Pfeffenhausen, M	4 834	2 514
274174	222	Postau	1 640	814
274176		Rottenburg a.d.Laaber, St	7 637	3 749
274179	223	Schalkham	891	462
274182		Tiefenbach	3 417	1 708
274183	227	Velden, M	6 454	3 313
274184		Vilsbiburg, St	11 369	5 584
274185		Vilsheim	2 310	1 189
274187	221	Weihmichl	2 420	1 226
274188	222	Weng	1 334	692
274191	222	Wörth a.d.Isar	2 259	1 108
274193	227	Wurmsham	1 368	706
		Zusammen	144 814	72 302
		Zahl der Gemeinden: 35		
		Verwaltungsgemeinschaften im Lkr Landshut		
	220	Ergoldsbach	9 018	4 425
	221	Furth	7 020	3 576
	222	Wörth a.d.Isar	5 233	2 614
	223	Gerzen	6 608	3 368
	226	Altfraunhofen	2 664	1 365
	227	Velden	8 882	4 555
275		Lkr Passau		
275111		Aicha vorm Wald	2 405	1 220
275112	232	Aidenbach, M	3 067	1 495
275114		Aldersbach	4 129	2 032
275116		Bad Füssing	6 527	3 074
275124		Bad Griesbach i.Rottal, St	8 508	4 027
275117	232	Beutelsbach	1 124	554
275118		Breitenberg	2 198	1 111
275119		Büchlberg	3 996	2 028
275120		Eging a.See, M	3 808	1 853
275121		Fürstenstein	3 470	1 742
275122		Fürstenzell, M	7 593	3 661

2. Einwohnerzahlen der Kreise und Gemeinden Bayerns am 31. März 2002 in regionaler Gliederung

Kreis- u. Gde- Schl.	VGem Schl	Gebiet	Einwohner	
			insge- samt	darunter männlich
275125		Haarbach	2 545	1 254
275126		Hauzenberg, St	12 485	6 204
275127		Hofkirchen, M	3 607	1 796
275128		Hutthurm, M	5 869	2 972
275130		Kirchham	2 356	1 211
275131		Kößlarn, M	1 954	956
275132	234	Malching	1 270	626
275133		Neuburg a. Inn	3 989	1 962
275134		Neuhaus a. Inn	3 457	1 683
275135		Neukirchen vorm Wald	2 725	1 380
275137		Obernzell, M	3 771	1 832
275138		Ortenburg, M	7 267	3 645
275141		Pocking, St	14 561	6 955
275143	234	Rotthalmünster, M	5 058	2 488
275144		Ruderting	3 144	1 529
275145		Ruhstorf a.d. Rott	6 919	3 405
275146		Salzweg	6 809	3 316
275148		Sonnen	1 481	732
275149		Tettenweis	1 711	844
275150		Thyrnau	4 064	1 988
275151		Tiefenbach	6 678	3 305
275152	229	Tittling, M	3 767	1 764
275153		Untergriesbach, M	6 269	3 093
275154		Vilshofen, St	16 538	8 062
275156		Wegscheid, M	5 748	2 875
275159		Windorf, M	4 692	2 326
275160	229	Witzmannsberg	1 732	835
		Zusammen	187 291	91 835
		Zahl der Gemeinden: 38		
		Verwaltungsgemeinschaften im Lkr Passau		
	229	Tittling	5 499	2 599
	232	Aidenbach	4 191	2 049
	234	Rotthalmünster	6 328	3 114
276		Lkr Regen		
276111	238	Achslach	1 098	568
276113		Arnbruck	2 053	997
276115		Bayerisch Eisenstein	1 389	684
276116		Bischofsmais	3 278	1 647
276117		Bodenmais, M	3 415	1 642
276118		Böbrach	1 662	791
276120		Drachselsried	2 412	1 190
276121		Frauenau	3 037	1 486
276122		Geiersthal	2 343	1 153
276123	238	Gotteszell	1 284	614
276126		Kirchberg i. Wald	4 307	2 165
276127		Kirchdorf i. Wald	2 217	1 119
276128		Kollnburg	2 932	1 484
276129		Langdorf	2 024	1 045
276130		Lindberg	2 404	1 195
276134		Patersdorf	1 753	867

2. Einwohnerzahlen der Kreise und Gemeinden Bayerns am 31. März 2002 in regionaler Gliederung

Kreis- u. Gde- Schl.	VGem Schl	Gebiet	Einwohner	
			insge- samt	darunter männlich
276135		Prackebach	2 735	1 352
276138		Regen, St	12 530	6 272
276139		Rinchnach	3 286	1 606
276142	238	Ruhmannsfelden, M	2 124	1 048
276143		Teisnach, M	3 017	1 499
276144		Viechtach, St	8 677	4 309
276146	238	Zachenberg	2 136	1 067
276148		Zwiesel, St	10 473	5 131
		Zusammen	82 586	40 931
		Zahl der Gemeinden: 24		
		Verwaltungsgemeinschaften im Lkr Regen		
	238	Ruhmannsfelden	6 642	3 297
277		Lkr Rottal-Inn		
277111		Arnstorf, M	6 531	3 258
277113	241	Bad Birnbach, M	5 572	2 697
277112	241	Bayerbach	1 713	835
277114		Dietersburg	3 165	1 559
277116		Eggenfelden, St	12 804	6 099
277117		Eggldham	2 400	1 196
277118	244	Ering	1 928	933
277119	239	Falkenberg	3 893	1 947
277121		Gangkofen, M	6 624	3 273
277122	240	Geratskirchen	815	389
277124		Hebertsfelden	3 805	1 876
277126		Johanniskirchen	2 473	1 236
277127		Julbach	2 253	1 112
277128		Kirchdorf a. Inn	5 152	2 545
277131	239	Malgersdorf	1 190	617
277133	240	Massing, M	4 026	2 020
277134		Mitterskirchen	2 008	1 015
277138		Pfarrkirchen, St	11 897	5 750
277139		Postmünster	2 364	1 148
277140	243	Reut	1 774	900
277141	239	Rimbach	865	423
277142		Roßbach	2 911	1 448
277144		Schöndau	1 978	1 012
277145		Simbach a. Inn, St	10 062	4 812
277147	244	Stubenberg	1 410	679
277148	243	Tann, M	3 967	1 961
277149		Triftern, M	5 429	2 697
277151		Unterdietfurt	2 073	1 046
277152		Wittibreit	2 078	1 051
277153		Wurmannsquick, M	3 720	1 885
277154		Zeilarn	2 258	1 163
		Zusammen	119 138	58 582
		Zahl der Gemeinden: 31		
		Verwaltungsgemeinschaften im Lkr Rottal-Inn		
	239	Falkenberg	5 948	2 987
	240	Massing	4 841	2 409

2. Einwohnerzahlen der Kreise und Gemeinden Bayerns am 31. März 2002 in regionaler Gliederung

Kreis- u. Gde- Schl.	VGem Schl	Gebiet	Einwohner	
			insge- samt	darunter männlich
	241	Bad Birnbach	7 285	3 532
	243	Tann	5 741	2 861
	244	Ering	3 338	1 612
278		Lkr Straubing-Bogen		
278112	250	Aholting	1 599	782
278113	256	Aiterhofen	3 269	1 532
278116	248	Ascha	1 484	736
278117	250	Atting	1 607	793
278118		Bogen, St	10 262	5 077
278120	248	Falkenfels	954	493
278121		Feldkirchen	1 891	980
278123		Geiselhöring, St	6 720	3 333
278129		Haibach	2 211	1 104
278134	248	Haselbach	1 583	797
278139	249	Hunderdorf	3 416	1 721
278140	257	Irlbach	1 150	588
278141		Kirchroth	3 652	1 815
278143		Konzell	1 784	885
278144		Laberweinting	3 452	1 717
278146		Leiblfing	3 871	1 948
278147	246	Loitzendorf	607	312
278148		Mallersdorf-Pfaffenberg, M	6 672	2 976
278149	252	Mariaposching	1 359	689
278151	248	Mitterfels, M	2 405	1 109
278154	249	Neukirchen	1 773	917
278159	252	Niederwinkling	2 119	1 037
278167		Oberschneiding	2 712	1 330
278170		Parkstetten	2 854	1 414
278171	252	Perasdorf	654	326
278172	250	Perkam	1 415	717
278177	250	Rain	2 478	1 267
278178		Rattenberg	1 877	920
278179	246	Rattiszell	1 396	714
278182	256	Salching	2 463	1 238
278184		Sankt Englmar	1 552	782
278187	252	Schwarzach, M	2 847	1 402
278189	246	Stallwang	1 338	676
278190		Steinach	2 819	1 409
278192	257	Straßkirchen	3 335	1 657
278197		Wiesenfelden	3 553	1 828
278198	249	Windberg	1 010	526
		Zusammen	96 143	47 547
		Zahl der Gemeinden: 37		
		Verwaltungsgemeinschaften im Lkr Straubing-Bogen		
	246	Stallwang	3 341	1 702
	248	Mitterfels	6 426	3 135
	249	Hunderdorf	6 199	3 164
	250	Rain	7 099	3 559
	252	Schwarzach	6 979	3 454
	256	Aiterhofen	5 732	2 770

2. Einwohnerzahlen der Kreise und Gemeinden Bayerns am 31. März 2002 in regionaler Gliederung

Kreis- u. Gde- Schl.	VGem Schl	Gebiet	Einwohner	
			insge- samt	darunter männlich
	257	Straßkirchen	4 485	2 245
3		Reg. Bez. Oberpfalz		
		Kreisfreie Städte		
361		Amberg	44 238	21 066
362		Regensburg	127 298	60 898
363		Weiden i.d.OPf.	43 038	20 222
		Zusammen	214 574	102 186
371		Lkr Amberg-Sulzbach		
371111		Ammerthal	1 974	1 025
371113		Auerbach i.d.OPf., St	9 282	4 390
371116	304	Birgland	1 764	909
371118		Ebermannsdorf	2 486	1 232
371119		Edelsfeld	2 018	986
371120		Ensdorf	2 264	1 136
371140	303	Etzelwang	1 518	755
371121		Freihung, M	2 638	1 339
371122		Freudenberg	4 185	2 088
371123	301	Gebenbach	938	473
371126	301	Hahnbach, M	5 282	2 663
371127		Hirschau, St	6 420	3 150
371128	302	Hirschbach	1 378	699
371129		Hohenburg, M	1 707	853
371131	304	Illschwang	1 986	1 009
371132		Kastl, M	2 726	1 401
371135	302	Königstein, M	1 748	890
371136		Kümmersbruck	10 319	5 127
371141	303	Neukirchen b.Sulzbach-Rosenberg	2 870	1 443
371144		Poppenricht	3 384	1 723
371146		Rieden, M	2 963	1 508
371148		Schmidmühlen, M	2 464	1 212
371150		Schnaittenbach, St	4 370	2 196
371151		Sulzbach-Rosenberg, St	21 071	10 181
371154		Ursensollen	3 605	1 823
371156		Vilseck, St	6 465	3 022
371157	303	Weigendorf	1 274	651
		Zusammen	109 099	53 884
		Zahl der Gemeinden: 27		
		Verwaltungsgemeinschaften im Lkr Amberg-Sulzbach		
	301	Hahnbach	6 220	3 136
	302	Königstein	3 126	1 589
	303	Neukirchen/Sulzbach-R.	5 662	2 849
	304	Illschwang	3 750	1 918
372		Lkr Cham		
372112		Arnschwang	2 045	1 028
372113		Arrach	2 789	1 417
372115		Blaibach	2 076	1 033
372116		Cham, St	17 354	8 404

2. Einwohnerzahlen der Kreise und Gemeinden Bayerns am 31. März 2002 in regionaler Gliederung

Kreis- u. Gde- Schl.	VGem Schl	Gebiet	Einwohner	
			insge- samt	darunter männlich
372117		Chamerau	2 624	1 284
372124		Eschlkam, M	3 602	1 791
372125	318	Falkenstein, M	3 324	1 675
372126		Furth im Wald, St	9 473	4 623
372128	312	Gleißenberg	993	508
372130		Grafenwiesen	1 641	815
372135		Hohenwarth	2 172	1 033
372137		Kötzting, St	7 523	3 719
372138		Lam, M	2 923	1 408
372178		Lohberg	2 094	1 041
372142	318	Michelsneukirchen	1 751	862
372143		Miltach	2 384	1 184
372144		Neukirchen b.Hl.Blut, M	4 129	2 035
372146		Pemfling	2 287	1 133
372147	310	Pösing	985	514
372149	313	Reichenbach	1 170	773
372150	318	Rettenbach	1 757	867
372151		Rimbach	2 062	1 042
372153		Roding, St	11 348	5 527
372154		Rötz, St	3 572	1 802
372155		Runding	2 303	1 115
372157		Schönthal	2 033	1 017
372158		Schorndorf	2 497	1 244
372161	310	Stamsried, M	2 290	1 164
372163	308	Tiefenbach	2 234	1 104
372164		Traitsching	4 089	2 014
372165	308	Treffelstein	1 052	538
372168		Waffenbrunn	2 044	1 009
372169	317	Wald	2 752	1 397
372170	313	Walderbach	2 070	1 043
372171		Waldmünchen, St	7 469	3 638
372174	312	Weiding	2 579	1 295
372175		Willmering	2 159	1 080
372177		Zandt	1 924	949
372167	317	Zell	1 813	921
		Zusammen	131 386	65 046
		Zahl der Gemeinden: 39		
		Verwaltungsgemeinschaften im Lkr Cham		
	308	Tiefenbach	3 286	1 642
	310	Stamsried	3 275	1 678
	312	Weiding	3 572	1 803
	313	Walderbach	3 240	1 816
	317	Wald	4 565	2 318
	318	Falkenstein	6 832	3 404
373		Lkr Neumarkt i.d.OPf.		
373112		Berching, St	8 665	4 280
373113		Berg b.Neumarkt i.d.OPf.	7 410	3 727
373114	321	Berggau	2 265	1 167
373115		Breitenbrunn, M	3 519	1 745
373119		Deining	4 043	2 044

2. Einwohnerzahlen der Kreise und Gemeinden Bayerns am 31. März 2002 in regionaler Gliederung

Kreis- u. Gde- Schl.	VGem Schl	Gebiet	Einwohner	
			insge- samt	darunter männlich
373121		Dietfurt a.d. Altmühl, St	6 098	3 111
373126		Freystadt, St	8 354	4 303
373134		Hohenfels, M	2 123	1 072
373140		Lauterhofen, M	3 608	1 720
373143		Lupburg, M	2 283	1 176
373146		Mühlhausen	4 572	2 339
373147		Neumarkt i.d.OPf., GKSt	39 492	18 990
373151		Parsberg, St	6 640	3 265
373153	321	Pilsach	2 573	1 328
373155		Postbauer-Heng	7 185	3 608
373156		Pyrbaum, M	5 752	2 856
373159	321	Sengenthal	2 666	1 451
373160		Seubersdorf i.d.OPf.	4 970	2 466
373167		Velburg, St	5 186	2 575
		Zusammen	127 404	63 223
		Zahl der Gemeinden: 19		
		Verwaltungsgemeinschaften im Lkr Neumarkt i.d.OPf.		
	321	Neumarkt i.d.OPf.	7 504	3 946
374		Lkr Neustadt a.d. Waldnaab		
374111		Altenstadt a.d. Waldnaab	5 190	2 512
374170	329	Bechtsrieth	1 062	539
374117	327	Eschenbach i.d.OPf., St	3 949	1 963
374118		Eslarn, M	3 057	1 557
374119	325	Etzenricht	1 735	887
374121		Floß, M	3 691	1 803
374122		Flossenbürg	1 814	869
374123	331	Georgenberg	1 469	724
374124		Grafenwöhr, St	7 097	3 489
374127	329	Irchenrieth	1 055	532
374128	323	Kirchendemenreuth	935	478
374129	326	Kirchenthumbach, M	3 376	1 702
374131	325	Kohlberg, M	1 218	616
374132	330	Leuchtenberg, M	1 369	669
374133		Luhe-Wildenau, M	3 392	1 664
374134		Mantel, M	3 043	1 508
374137		Moosbach, M	2 623	1 307
374139		Neustadt a.d. Waldnaab, St	6 170	2 991
374140	327	Neustadt am Kulm, St	1 349	661
374144	323	Parkstein, M	2 302	1 146
374146	329	Pirk	1 885	929
374147	331	Pleystein, St	2 675	1 351
374149	324	Pressath, St	4 684	2 301
374150	323	Püchersreuth	1 620	834
374154	329	Schirmitz	2 140	1 037
374155	326	Schlammersdorf	903	473
374156	324	Schwarzenbach	1 051	500
374157	327	Speinshart	1 137	564
374158	323	Störnstein	1 465	733
374159	330	Tännesberg, M	1 618	817
374160	323	Theisseil	1 279	635

2. Einwohnerzahlen der Kreise und Gemeinden Bayerns am 31. März 2002 in regionaler Gliederung

Kreis- u. Gde- Schl.	VGem Schl	Gebiet	Einwohner	
			insge- samt	darunter männlich
374148	324	Trabit	1 472	734
374162		Vohenstrauß, St	7 652	3 679
374163	326	Vorbach	1 029	529
374164		Waidhaus, M	2 570	1 298
374165		Waldthurn, M	2 176	1 078
374166	325	Weierhammer	4 178	2 064
374168		Windischeschenbach, St	5 730	2 765
		Zusammen	101 160	49 938
		Zahl der Gemeinden: 38		
		Verwaltungsgemeinschaften im Lkr Neustadt a.d. Waldnaab		
	323	Neustadt a.d. Waldnaab	7 601	3 826
	324	Pressath	7 207	3 535
	325	Weierhammer	7 131	3 567
	326	Kirchenthumbach	5 308	2 704
	327	Eschenbach i.d. OPf.	6 435	3 188
	329	Schirmitz	6 142	3 037
	330	Tännesberg	2 987	1 486
	331	Pleystein	4 144	2 075
375		Lkr Regensburg		
375113	337	Alteglofsheim	3 199	1 624
375114	335	Altenthann	1 561	792
375115	338	Aufhausen	1 726	879
375116	335	Bach a.d. Donau	1 773	891
375117		Barbing	4 627	2 359
375118		Beratzhausen, M	5 562	2 771
375119		Bernhardswald	5 502	2 710
375120	336	Brennberg	1 799	900
375122	333	Brunn	1 253	637
375127	333	Deuerling	2 062	1 051
375130	335	Donaustauf, M	3 737	1 873
375131	332	Duggendorf	1 583	800
375143		Hagelstadt	1 831	915
375148		Hemau, St	8 612	4 359
375153	332	Holzheim a. Forst	1 015	508
375156	332	Kallmünz, M	2 850	1 371
375161		Köfering	1 992	1 023
375162	333	Laaber, M	5 228	2 626
375165		Lappersdorf, M	12 429	6 088
375170		Mintraching	4 590	2 279
375171	338	Mötzing	1 456	731
375174		Neutraubling, St	12 308	6 028
375175		Nittendorf	9 155	4 454
375179		Obertraubling	6 822	3 349
375180		Pentling	5 598	2 847
375181		Pettendorf	3 142	1 559
375182	337	Pfakofen	1 463	758
375183		Pfatter	2 943	1 491
375184	334	Pielenhofen	1 182	602
375190		Regenstauf, M	14 977	7 382
375191	338	Riekofen	804	395

2. Einwohnerzahlen der Kreise und Gemeinden Bayerns am 31. März 2002 in regionaler Gliederung

Kreis- u. Gde- Schl.	VGem Schl	Gebiet	Einwohner	
			insge- samt	darunter männlich
375196		Schierling, M	7 306	3 604
375199		Sinzing	6 704	3 307
375201	338	Sünching	1 925	921
375204		Tegernheim	4 339	2 104
375205		Thalmassing	3 216	1 592
375208		Wenzenbach	7 781	3 934
375209		Wiesent	2 471	1 239
375210	336	Wörth a.d. Donau, St	4 470	2 264
375211	334	Wolfsegg	1 468	760
375213		Zeitlarn	5 826	2 928
		Zusammen	178 287	88 705
		Zahl der Gemeinden: 41		
		Verwaltungsgemeinschaften im Lkr Regensburg		
	332	Kallmünz	5 448	2 679
	333	Laaber	8 543	4 314
	334	Pielenhofen-Wolfsegg	2 650	1 362
	335	Donaustauf	7 071	3 556
	336	Wörth a.d. Donau	6 269	3 164
	337	Alteglofsheim	4 662	2 382
	338	Sünching	5 911	2 926
376		Lkr Schwandorf		
376112	341	Altendorf	979	502
376116		Bodenwöhr	3 981	1 965
376117		Bruck i.d. OPf., M	4 458	2 159
376119		Burglengenfeld, St	11 828	5 702
376122	345	Dieterskirchen	1 066	540
376125		Fensterbach	2 408	1 216
376131	339	Gleiritsch	681	341
376133	341	Guteneck	883	443
376141		Maxhütte-Haidhof, St	10 415	5 190
376144	341	Nabburg, St	6 205	3 052
376146	345	Neukirchen-Balbini, M	1 212	632
376147		Neunburg vorm Wald, St	8 328	4 213
376148	339	Niedermurach	1 370	678
376149		Nittenau, St	8 468	4 221
376151		Oberviechtach, St	5 121	2 536
376153	343	Pfreimd, St	5 551	2 813
376159		Schmidgaden	2 819	1 446
376160	344	Schönsee, St	2 729	1 360
376161		Schwandorf, GKSt	28 025	13 811
376162	342	Schwarzach b. Nabburg	1 526	764
376163	342	Schwarzenfeld, M	6 405	3 122
376164	345	Schwarzhofen, M	1 543	789
376167	344	Stadlern	650	320
376168	346	Steinberg	1 754	866
376169	342	Stulln	1 626	792
376170		Teublitz, St	7 503	3 712
376171	339	Teunz	2 008	981
376172	345	Thanstein	1 015	510
376173	343	Trausnitz	1 025	503

2. Einwohnerzahlen der Kreise und Gemeinden Bayerns am 31. März 2002 in regionaler Gliederung

Kreis- u. Gde- Schl.	VGem Schl	Gebiet	Einwohner	
			insge- samt	darunter männlich
376175	346	Wackersdorf	4 921	2 471
376176	344	Weiding	625	347
376150		Wernberg-Köblitz, M	5 796	2 908
376178	339	Winklarn, M	1 480	730
		Zusammen	144 404	71 635
		Zahl der Gemeinden: 33		
		Verwaltungsgemeinschaften im Lkr Schwandorf		
	339	Oberviechtach	5 539	2 730
	341	Nabburg	8 067	3 997
	342	Schwarzenfeld	9 557	4 678
	343	Pfreimd	6 576	3 316
	344	Schönsee	4 004	2 027
	345	Neunburg vorm Wald	4 836	2 471
	346	Wackersdorf	6 675	3 337
377		Lkr Tirschenreuth		
377112		Bärnau, St	3 590	1 773
377113	349	Brand	1 239	583
377115	349	Ebnath	1 465	717
377116		Erbendorf, St	5 370	2 640
377117	351	Falkenberg, M	992	517
377118		Friedenfels	1 378	705
377119		Fuchsmühl, M	1 855	936
377127		Immenreuth	1 895	948
377128	348	Kastl	1 369	709
377129	348	Kemnath, St	5 425	2 656
377131		Konnersreuth, M	1 984	1 021
377132	350	Krummennaab	1 723	870
377133		Kulmain	2 426	1 210
377137	347	Leonberg	1 089	557
377139		Mähring, M	2 029	1 047
377141	347	Mitterteich, St	7 458	3 624
377142		Neualbenreuth, M	1 577	782
377143	349	Neusorg	2 097	1 037
377145	347	Pechbrunn	1 492	726
377146		Plößberg, M	3 586	1 810
377148	349	Pullenreuth	1 918	981
377149	350	Reuth b. Erbendorf	1 239	636
377154		Tirschenreuth, St	9 495	4 537
377157		Waldershof, St	4 659	2 288
377158		Waldsassen, St	7 694	3 707
377159	351	Wiesau, M	4 649	2 239
		Zusammen	79 693	39 256
		Zahl der Gemeinden: 26		
		Verwaltungsgemeinschaften im Lkr Tirschenreuth		
	347	Mitterteich	10 039	4 907
	348	Kemnath	6 794	3 365
	349	Neusorg	6 719	3 318
	350	Krummennaab	2 962	1 506
	351	Wiesau	5 641	2 756

2. Einwohnerzahlen der Kreise und Gemeinden Bayerns am 31. März 2002 in regionaler Gliederung

Kreis- u. Gde- Schl.	VGem Schl	Gebiet	Einwohner	
			insge- samt	darunter männlich
4		Reg. Bez. Oberfranken		
		Kreisfreie Städte		
461		Bamberg	69 380	32 237
462		Bayreuth	74 278	35 620
463		Coburg	42 847	20 247
464		Hof	50 517	23 917
		Zusammen	237 022	112 021
471		Lkr Bamberg		
471111		Altendorf	2 022	999
471115	401	Baunach, St	3 930	1 982
471117		Bischberg	5 814	2 871
471119		Breitengüßbach	4 566	2 257
471120	408	Burgebrach, M	6 307	3 199
471122	407	Burgwindheim, M	1 439	723
471123		Buttenheim, M	3 209	1 640
471128	407	Ebrach, M	1 922	1 080
471131		Frensdorf	4 743	2 371
471133	401	Gerach	1 011	511
471137		Gundelsheim	3 286	1 614
471140		Hallstadt, St	8 559	4 208
471142		Heiligenstadt i. OFr., M	3 687	1 811
471145		Hirschaid, M	11 277	5 538
471150		Kemmern	2 604	1 273
471151	403	Königsfeld	1 402	725
471152	401	Lauter	1 121	548
471154	445	Lisberg	1 770	845
471155		Litzendorf	6 008	3 034
471159		Memmelsdorf	8 881	4 411
471165		Oberhaid	4 774	2 377
471169		Pettstadt	1 865	957
471172		Pommersfelden	2 776	1 399
471173	445	Priesendorf	1 450	722
471174		Rattelsdorf, M	4 618	2 313
471175	401	Reckendorf	1 854	928
471185		Scheßlitz, St	7 169	3 577
471220		Schlüsselfeld, St	5 811	2 895
471186	408	Schönbrunn i. Steigerwald	1 937	971
471189	403	Stadelhofen	1 256	648
471191	406	Stegaurach	6 480	3 208
471195		Strullendorf	7 798	3 857
471207		Viereth-Trunstadt	3 688	1 824
471208	406	Walsdorf	2 559	1 242
471209	403	Wattendorf	715	345
471214		Zapfendorf, M	4 987	2 467
		Zusammen	143 295	71 370
		Zahl der Gemeinden: 36		
		Verwaltungsgemeinschaften im Lkr Bamberg		
	401	Baunach	7 916	3 969

2. Einwohnerzahlen der Kreise und Gemeinden Bayerns am 31. März 2002 in regionaler Gliederung

Kreis- u. Gde- Schl.	VGem Schl	Gebiet	Einwohner	
			insge- samt	darunter männlich
	403	Steinfeld	3 373	1 718
	406	Stegaurach	9 039	4 450
	407	Ebrach	3 361	1 803
	408	Burgebrach	8 244	4 170
	445	Lisberg	3 220	1 567
472		Lkr Bayreuth		
472111		Ahorntal	2 283	1 137
472115	412	Aufseß	1 376	709
472116		Bad Berneck i. Fichtelgebirge, St	4 764	2 297
472118	417	Betzenstein, St	2 532	1 235
472119		Bindlach	7 120	3 381
472121		Bischofsgrün	2 122	1 022
472127	416	Creußen, St	4 842	2 385
472131		Eckersdorf	5 096	2 460
472133	415	Emtmannsberg	1 103	546
472138		Fichtelberg	2 172	1 017
472139		Gefrees, St	4 856	2 446
472140	414	Gesees	1 093	531
472141	413	Glashütten	1 469	729
472143		Goldkronach, St	3 703	1 812
472146	416	Haag	935	475
472150		Heinersreuth	3 772	1 816
472154	412	Hollfeld, St	5 282	2 552
472155	414	Hummeltal	2 524	1 226
472156	415	Kirchenpingarten	1 365	697
472164		Mehlmeisel	1 418	696
472166	414	Mistelbach	1 600	781
472167	413	Mistelgau	3 778	1 915
472175		Pegnitz, St	14 375	6 942
472176	412	Plankenfels	894	443
472177	417	Plech, M	1 311	656
472179		Pottenstein, St	5 438	2 713
472180	416	Prebitz	1 142	576
472184	416	Schnabelwaid, M	1 009	490
472188	415	Seybothenreuth	1 337	698
472190		Speichersdorf	6 131	3 052
472197		Waischenfeld, St	3 198	1 629
472198		Warmensteinach	2 489	1 213
472199	415	Weidenberg, M	6 672	3 314
		Zusammen	109 201	53 591
		Zahl der Gemeinden: 33		
		Verwaltungsgemeinschaften im Lkr Bayreuth		
	412	Hollfeld	7 552	3 704
	413	Mistelgau	5 247	2 644
	414	Mistelbach	5 217	2 538
	415	Weidenberg	10 477	5 255
	416	Creußen	7 928	3 926
	417	Betzenstein	3 843	1 891
473		Lkr Coburg		

2. Einwohnerzahlen der Kreise und Gemeinden Bayerns am 31. März 2002 in regionaler Gliederung

Kreis- u. Gde- Schl.	VGem Schl	Gebiet	Einwohner	
			insge- samt	darunter männlich
473112		Ahorn	4 562	2 223
473158		Bad Rodach, St	6 586	3 203
473120		Dörfles-Esbach	3 955	1 926
473121		Ebersdorf b.Coburg	6 402	3 149
473132		Großheirath	2 525	1 258
473134	418	Grub a.Forst	3 123	1 584
473138		Itzgrund	2 283	1 132
473141		Lautertal	4 126	2 043
473144		Meeder	4 102	2 017
473151		Neustadt b.Coburg, GKSt	16 667	8 174
473153	418	Niederfüllbach	1 716	828
473159		Rödental, St	13 947	6 733
473165		Seßlach, St	4 121	2 101
473166		Sonnefeld	5 349	2 621
473170		Untersiema	4 285	2 156
473174		Weidhausen b.Coburg	3 436	1 689
473175		Weitramsdorf	5 001	2 484
		Zusammen	92 186	45 321
		Zahl der Gemeinden: 17		
		Verwaltungsgemeinschaften im Lkr Coburg		
	418	Grub a.Forst	4 839	2 412
474		Lkr Forchheim		
474119	426	Dormitz	1 928	954
474121	420	Ebermannstadt, St	6 777	3 387
474122	425	Effeltrich	2 667	1 367
474123		Eggolsheim, M	6 210	3 073
474124		Egloffstein, M	2 093	1 048
474126		Forchheim, GKSt	30 684	14 790
474129		Gößweinstein, M	4 247	2 097
474132	427	Gräfenberg, St	4 116	2 022
474133		Hallerndorf	3 864	1 990
474134		Hausen	3 634	1 827
474135		Heroldsbach	4 946	2 458
474137	426	Hetzles	1 256	614
474138	427	Hiltlpoltstein, M	1 592	817
474140		Igensdorf, M	4 631	2 320
474143	423	Kirchehrenbach	2 368	1 183
474144	426	Kleinsendelbach	1 552	763
474145	422	Kunreuth	1 373	673
474146		Langensendelbach	2 821	1 400
474147	423	Leutenbach	1 744	898
474154		Neunkirchen a.Brand, M	7 674	3 816
474156		Obertrubach	2 212	1 136
474158	422	Pinzberg	1 906	950
474160	425	Poxdorf	1 531	731
474161		Pretzfeld, M	2 402	1 205
474168	420	Unterleinleiter	1 254	629
474171	423	Weilersbach	1 980	971
474173	427	Weißenohe	1 158	582
474175	422	Wiesenthau	1 671	828

2. Einwohnerzahlen der Kreise und Gemeinden Bayerns am 31. März 2002 in regionaler Gliederung

Kreis- u. Gde- Schl.	VGem Schl	Gebiet	Einwohner	
			insge- samt	darunter männlich
474176		Wiesenttal, M	2 566	1 284
		Zusammen	112 857	55 813
		Zahl der Gemeinden: 29		
		Verwaltungsgemeinschaften im Lkr Forchheim		
	420	Ebermannstadt	8 031	4 016
	422	Gosberg	4 950	2 451
	423	Kirchehrenbach	6 092	3 052
	425	Effeltrich	4 198	2 098
	426	Dormitz	4 736	2 331
	427	Gräfenberg	6 866	3 421
475		Lkr Hof		
475112		Bad Steben, M	3 695	1 702
475113		Berg	2 671	1 341
475120		Döhlau	4 100	1 990
475123	430	Feilitzsch	2 926	1 485
475127	430	Gattendorf	1 196	592
475128		Geroldsgrün	3 250	1 585
475136		Helmbrechts, St	9 793	4 711
475137	428	Issigau	1 245	605
475141		Köditz	2 829	1 407
475142		Konradsreuth	3 617	1 802
475145	431	Leupoldsgrün	1 412	679
475146	428	Lichtenberg, St	1 165	552
475154		Münchberg, St	11 766	5 612
475156		Naila, St	8 431	3 960
475158		Oberkotzau, M	5 878	2 867
475161		Regnitzlosau	2 709	1 318
475162		Rehau, St	10 335	4 988
475165	431	Schauenstein, St	2 232	1 101
475168		Schwarzenbach a.d.Saale, St	8 035	3 845
475169		Schwarzenbach a.Wald, St	5 463	2 653
475171		Selbitz, St	4 904	2 278
475174	432	Sparneck, M	1 846	892
475175		Stammbach, M	2 649	1 296
475181	430	Töpen	1 222	600
475182	430	Trogen	1 595	773
475184	432	Weißdorf	1 364	668
475189		Zell, M	2 286	1 105
		Zusammen	108 614	52 407
		Zahl der Gemeinden: 27		
		Verwaltungsgemeinschaften im Lkr Hof		
	428	Lichtenberg	2 410	1 157
	430	Feilitzsch	6 939	3 450
	431	Schauenstein	3 644	1 780
	432	Sparneck	3 210	1 560
476		Lkr Kronach		
476145		Kronach, St	18 352	8 868
476146		Küps, M	8 283	4 128

2. Einwohnerzahlen der Kreise und Gemeinden Bayerns am 31. März 2002 in regionaler Gliederung

Kreis- u. Gde- Schl.	VGem Schl	Gebiet	Einwohner	
			insge- samt	darunter männlich
476152		Ludwigsstadt, St	3 881	1 894
476183		Marktrodach, M	4 130	2 056
476154	434	Mitwitz, M	3 123	1 524
476159		Nordhalben, M	2 221	1 083
476164		Pressig, M	4 378	2 128
476166	433	Reichenbach	845	400
476171	434	Schneckenlohe	1 191	578
476175		Steinbach a. Wald	3 587	1 762
476177		Steinwiesen, M	3 959	1 995
476178		Stockheim	5 282	2 597
476179		Tettau, M	2 596	1 278
476180	433	Teuschnitz, St	2 331	1 150
476182	433	Tschirn	627	298
476184		Wallenfels, St	3 206	1 549
476185		Weißbrunn	3 215	1 617
476189		Wilhelmsthal	4 175	2 042
		Zusammen	75 382	36 947
		Zahl der Gemeinden: 18		
		Verwaltungsgemeinschaften im Lkr Kronach		
	433	Teuschnitz	3 803	1 848
	434	Mitwitz	4 314	2 102
477		Lkr Kulmbach		
477117	436	Grafengehaig, M	1 070	537
477118	437	Guttenberg	577	285
477119	439	Harsdorf	1 065	513
477121		Himmelkron	3 496	1 631
477124	438	Kasendorf, M	2 568	1 262
477127	439	Ködnitz	1 721	833
477128		Kulmbach, GKSt	28 196	13 388
477129	437	Kupferberg, St	1 121	573
477135	437	Ludwigschorgast, M	1 036	508
477136		Mainleus, M	6 859	3 429
477138	436	Marktleugast, M	3 698	1 813
477139		Marktschorgast, M	1 694	835
477142		Neudrossenfeld	3 882	1 928
477143		Neuenmarkt	3 207	1 544
477148		Presseck, M	2 242	1 075
477151	435	Rugendorf	1 082	531
477156	435	Stadtsteinach, St	3 519	1 688
477157		Thurnau, M	4 529	2 214
477158	439	Trebgast	1 744	873
477159	437	Untersteinach	2 007	980
477163		Wirsberg, M	2 059	976
477164	438	Wonsees, M	1 177	604
		Zusammen	78 549	38 020
		Zahl der Gemeinden: 22		
		Verwaltungsgemeinschaften im Lkr Kulmbach		
	435	Stadtsteinach	4 601	2 219
	436	Marktleugast	4 768	2 350

2. Einwohnerzahlen der Kreise und Gemeinden Bayerns am 31. März 2002 in regionaler Gliederung

Kreis- u.Gde- Schl.	VGem Schl	Gebiet	Einwohner	
			insge- samt	darunter männlich
	437	Untersteinach	4 741	2 346
	438	Kasendorf	3 745	1 866
	439	Trebgast	4 530	2 219
478		Lkr Lichtenfels		
478111		Altenkunstadt	5 650	2 807
478165		Bad Staffelstein, St	10 617	5 163
478116		Burgkunstadt, St	6 994	3 270
478120		Ebensfeld, M	5 722	2 900
478127	446	Hochstadt a.Main	1 711	830
478139		Lichtenfels, St	21 694	10 517
478143	441	Marktgraitz, M	1 381	672
478144	446	Marktzeuln, M	1 724	889
478145		Michelau i.OFr.	7 033	3 500
478155	441	Redwitz a.d.Rodach	3 466	1 667
478176		Weismain, St	4 938	2 497
		Zusammen	70 930	34 712
		Zahl der Gemeinden: 11		
		Verwaltungsgemeinschaften im Lkr Lichtenfels		
	441	Redwitz a.d.Rodach	4 847	2 339
	446	Hochstadt-Marktzeuln	3 435	1 719
479		Lkr Wunsiedel i.Fichtelgebirge		
479112		Arzberg, St	6 434	3 089
479111	444	Bad Alexandersbad	1 326	573
479126	442	Höchstädt i.Fichtelgebirge	1 213	584
479127	443	Hohenberg a.d.Eger, St	1 582	757
479129		Kirchenlamitz, St	4 073	1 977
479135		Marktleuthen, St	3 814	1 874
479136		Marktrechwitz, GKSt	18 575	8 708
479138	444	Nagel	2 034	1 002
479145		Röslau	2 570	1 231
479147	443	Schirnding, M	1 536	744
479150		Schönwald, St	3 824	1 803
479152		Selb, GKSt	17 853	8 459
479158	442	Thiersheim, M	2 189	1 083
479159	442	Thierstein, M	1 322	644
479161	444	Tröstau	2 681	1 323
479166		Weißensstadt, St	3 621	1 750
479169		Wunsiedel, St	10 408	5 041
		Zusammen	85 055	40 642
		Zahl der Gemeinden: 17		
		Verwaltungsgemeinschaften im Lkr Wunsiedel i.Fichtelgebirge		
	442	Thiersheim	4 724	2 311
	443	Schirnding	3 118	1 501
	444	Tröstau	6 041	2 898

5 Reg.Bez. Mittelfranken

Kreisfreie Städte

2. Einwohnerzahlen der Kreise und Gemeinden Bayerns am 31. März 2002 in regionaler Gliederung

Kreis- u. Gde- Schl.	VGem Schl	Gebiet	Einwohner	
			insge- samt	darunter männlich
561		Ansbach	40 410	19 143
562		Erlangen	101 968	49 626
563		Fürth	111 371	53 745
564		Nürnberg	491 824	236 608
565		Schwabach	38 507	18 560
		Zusammen	784 080	377 682
571		Lkr Ansbach		
571111	501	Adelshofen	957	473
571113		Arberg, M	2 325	1 160
571114		Aurach	2 954	1 469
571115		Bechhofen, M	6 353	3 198
571122	504	Bruckberg	1 410	770
571125	502	Buch a. Wald	943	494
571127		Burgoberbach	3 259	1 638
571128	507	Burk	1 181	577
571130		Colmberg, M	2 138	1 061
571132	507	Dentlein a. Forst, M	2 495	1 247
571134	502	Diebach	1 155	597
571135		Dietenhofen, M	5 596	2 803
571136		Dinkelsbühl, GKSt	11 620	5 590
571137	502	Dombühl, M	1 686	857
571139		Dürrwangen, M	2 651	1 345
571141	509	Ehingen	2 084	1 025
571145		Feuchtwangen, St	12 116	5 974
571146		Flachlanden, M	2 493	1 248
571152	501	Gepsattel	1 817	929
571154	509	Gerolfingen	1 025	484
571155	501	Geslau	1 383	689
571165		Heilsbronn, St	9 377	4 577
571166		Herrieden, St	7 541	3 783
571169	501	Insingen	1 185	598
571170		Langfurth	2 153	1 058
571171		Lehrberg, M	3 091	1 514
571174		Leutershausen, St	5 658	2 780
571175		Lichtenau, M	3 830	1 877
571177		Merkendorf, St	2 738	1 373
571178	538	Mitteleschenbach	1 563	779
571179	508	Mönchsroth	1 633	795
571180		Neuendettelsau	7 675	3 408
571181	501	Neusitz	1 932	951
571183		Oberdachstetten	1 743	840
571188	501	Ohrenbach	660	330
571189	506	Ornbau, St	1 696	837
571190		Petersaurach	4 995	2 481
571192	509	Röckingen	748	369
571193		Rothenburg ob der Tauber, GKSt	11 641	5 517
571194	504	Rügland	1 194	601
571196		Sachsen b. Ansbach	3 352	1 671
571198	502	Schillingsfürst, St	2 809	1 350
571199		Schnelldorf	3 595	1 810

2. Einwohnerzahlen der Kreise und Gemeinden Bayerns am 31. März 2002 in regionaler Gliederung

Kreis- u.Gde- Schl.	VGem Schl	Gebiet	Einwohner	
			insge- samt	darunter männlich
571200		Schopfloch, M	2 906	1 439
571205	501	Steinsfeld	1 277	627
571208	509	Unterschwaningen	894	445
571214		Wassertrüdingen, St	6 246	3 065
571216	506	Weidenbach, M	2 136	1 131
571217	504	Weihenzell	2 791	1 423
571218	508	Weiltingen, M	1 401	720
571222	502	Wettringen	972	497
571223	507	Wieseth	1 426	721
571224	508	Wilburgstetten	2 128	1 048
571225	501	Windelsbach	1 045	535
571226		Windsbach, St	6 153	3 163
571227	509	Wittelshofen	1 301	656
571228	502	Wörnitz	1 612	808
571229	538	Wolframs-Eschenbach, St	2 886	1 439
		Zusammen	183 624	90 644
		Zahl der Gemeinden: 58		
		Verwaltungsgemeinschaften im Lkr Ansbach		
	501	Rothenburg/Tauber	10 256	5 132
	502	Schillingsfürst	9 177	4 603
	504	Weihenzell	5 395	2 794
	506	Triesdorf	3 832	1 968
	507	Dentlein a.Forst	5 102	2 545
	508	Wilburgstetten	5 162	2 563
	509	Hesselberg	6 052	2 979
	538	Wolframs-Eschenbach	4 449	2 218
572		Lkr Erlangen-Höchstadt		
572111		Adelsdorf	7 072	3 570
572114	512	Aurachtal	2 824	1 390
572115		Baiersdorf, St	6 898	3 421
572119		Bubenreuth	4 614	2 232
572120	514	Buckenhof	3 368	1 651
572121		Eckental, M	14 265	7 034
572126	510	Gremsdorf	1 497	913
572127	539	Großenseebach	2 356	1 170
572130		Hemhofen	5 260	2 571
572131		Heroldsberg, M	7 284	3 513
572132		Herzogenaurach, St	23 125	11 523
572133	539	Heßdorf	3 435	1 760
572135		Höchstadt a.d.Aisch, St	13 317	6 560
572137		Kalchreuth	3 030	1 464
572139	510	Lonnerstadt, M	1 926	963
572141	514	Marloffstein	1 603	805
572142		Möhrendorf	4 147	2 088
572143	510	Mühlhausen, M	1 644	835
572147	512	Oberreichenbach	1 205	609
572149		Röttenbach	4 700	2 355
572154	514	Spardorf	1 921	963
572158	514	Uttenreuth	4 542	2 263
572159	510	Vestenbergsreuth, M	1 572	798

2. Einwohnerzahlen der Kreise und Gemeinden Bayerns am 31. März 2002 in regionaler Gliederung

Kreis- u. Gde- Schl.	VGem Schl	Gebiet	Einwohner	
			insge- samt	darunter männlich
572160	510	Wachenroth, M	2 117	1 087
572164		Weisendorf, M	6 062	3 012
		Zusammen	129 784	64 550
		Zahl der Gemeinden: 25		
		Verwaltungsgemeinschaften im Lkr Erlangen-Höchstadt		
	510	Höchstadt a.d.Aisch	8 756	4 596
	512	Aurachtal	4 029	1 999
	514	Uttenreuth	11 434	5 682
	539	Heßdorf	5 791	2 930
573		Lkr Fürth		
573111		Ammerndorf, M	2 104	1 017
573114		Cadolzburg, M	10 001	4 886
573115		Großhabersdorf	4 148	2 049
573120		Langenzenn, St	10 672	5 221
573122		Oberasbach, St	16 951	8 121
573123	540	Obermichelbach	2 951	1 473
573124		Puschendorf	2 203	1 036
573125		Roßtal, M	9 891	4 847
573126	517	Seukendorf	3 130	1 545
573127		Stein, St	13 940	6 606
573129	540	Tuchenbach	1 161	583
573130	517	Veitsbronn	6 227	3 023
573133		Wilhermsdorf, M	4 980	2 525
573134		Zirndorf, St	25 043	12 575
		Zusammen	113 402	55 507
		Zahl der Gemeinden: 14		
		Verwaltungsgemeinschaften im Lkr Fürth		
	517	Veitsbronn	9 357	4 568
	540	Obermichelbach-Tuchen.	4 112	2 056
575		Lkr Neustadt a.d.Aisch-Bad Windsheim		
575112		Bad Windsheim, St	12 040	5 813
575113	521	Baudenbach, M	1 171	580
575115	524	Burgbernheim, St	3 085	1 523
575116		Burghaslach, M	2 502	1 268
575117	522	Dachsbach, M	1 685	840
575118	521	Diespeck	3 510	1 743
575119		Dietersheim	2 122	1 066
575121	520	Emskirchen, M	6 060	2 990
575122	519	Ergersheim	1 198	627
575124	524	Gallmersgarten	798	400
575125	522	Gerhardshofen	2 441	1 223
575127	519	Gollhofen	848	437
575128	521	Gutenstetten	1 400	702
575129	520	Hagenbüchach	1 219	616
575130	519	Hemmersheim	695	348
575133	524	Illesheim	890	441
575134	519	Ippesheim, M	1 141	586
575135		Ipsheim, M	2 162	1 082

2. Einwohnerzahlen der Kreise und Gemeinden Bayerns am 31. März 2002 in regionaler Gliederung

Kreis- u. Gde- Schl.	VGem Schl	Gebiet	Einwohner	
			insge- samt	darunter männlich
575138	518	Langenfeld	1 043	528
575143	524	Marktbergel, M	1 665	861
575144	518	Markt Bibart, M	2 008	1 003
575145		Markt Erlbach, M	5 653	2 817
575146	519	Markt Nordheim, M	1 134	565
575147	518	Markt Taschendorf, M	1 084	569
575150	521	Münchsteinach	1 477	744
575152	525	Neuhof a.d.Zenn, M	2 054	1 037
575153		Neustadt a.d.Aisch, St	12 450	5 977
575155	519	Oberickelsheim	739	372
575156		Obernzenz, M	2 679	1 303
575157	518	Oberscheinfeld, M	1 297	656
575161	518	Scheinfeld, St	4 772	2 353
575163	519	Simmershofen	1 005	516
575165	518	Sugenheim, M	2 432	1 233
575166	525	Trautskirchen	1 337	669
575167	522	Uehlfeld, M	2 847	1 452
575168	519	Uffenheim, St	6 303	3 005
575179	519	Weigenheim	998	521
575181	520	Wilhelmsdorf	1 303	647
		Zusammen	99 247	49 113
		Zahl der Gemeinden: 38		
		Verwaltungsgemeinschaften im Lkr Neustadt a.d.Aisch-Bad Windsheim		
	518	Scheinfeld	12 636	6 342
	519	Uffenheim	14 061	6 977
	520	Emskirchen	8 582	4 253
	521	Diespeck	7 558	3 769
	522	Uehlfeld	6 973	3 515
	524	Burgbernheim	6 438	3 225
	525	Neuhof a.d.Zenn	3 391	1 706
574		Lkr Nürnberger Land		
574111	528	Alfeld	1 161	577
574112		Altdorf b.Nürnberg, St	15 242	7 454
574117		Burgthann	11 472	5 603
574120	529	Engelthal	1 120	560
574123		Feucht, M	13 696	6 938
574128	528	Happurg	3 836	1 904
574129	527	Hartenstein	1 485	758
574131	529	Henfenfeld	1 860	916
574132		Hersbruck, St	12 412	6 063
574135		Kirchensittenbach	2 196	1 080
574138		Lauf a.d.Pegnitz, St	25 918	12 466
574139		Leinburg	6 327	3 124
574140		Neuhaus a.d.Pegnitz, M	2 975	1 488
574141		Neunkirchen a.Sand	4 720	2 308
574145	529	Offenhausen	1 614	804
574146		Ottensoos	2 027	1 011
574147		Pommelsbrunn	5 380	2 644
574150		Reichenschwand	2 306	1 121
574152		Röthenbach a.d.Pegnitz, St	12 170	5 783

2. Einwohnerzahlen der Kreise und Gemeinden Bayerns am 31. März 2002 in regionaler Gliederung

Kreis- u. Gde- Schl.	VGem Schl	Gebiet	Einwohner	
			insge- samt	darunter männlich
574154		Rückersdorf	4 467	2 124
574155		Schnaittach, M	8 241	4 060
574156		Schwaig b.Nürnberg	8 408	4 013
574157		Schwarzenbruck	8 693	4 270
574158		Simmelsdorf	3 320	1 680
574160	527	Velden, St	1 826	904
574161	527	Vorra	1 879	883
574164		Winkelhaid	3 864	1 865
		Zusammen	168 615	82 401
		Zahl der Gemeinden: 27		
		Verwaltungsgemeinschaften im Lkr Nürnberger Land		
	527	Velden	5 190	2 545
	528	Happurg	4 997	2 481
	529	Henfenfeld	4 594	2 280
576		Lkr Roth		
576111		Abenberg, St	5 550	2 698
576113		Allersberg, M	8 018	3 963
576117		Büchenbach	5 279	2 644
576121		Georgensgmünd	6 442	3 125
576122		Greding, St	7 264	3 634
576126		Heideck, St	4 920	2 475
576127		Hilpoltstein, St	12 730	6 397
576128		Kammerstein	2 717	1 348
576137		Rednitzhembach	6 807	3 334
576141		Röttenbach	2 875	1 439
576142		Rohr	3 272	1 651
576143		Roth, St	24 981	12 264
576132		Schwanstetten, M	7 492	3 632
576147		Spalt, St	5 120	2 534
576148		Thalmässing, M	5 373	2 681
576151		Wendelstein, M	16 114	7 898
		Zusammen	124 954	61 717
		Zahl der Gemeinden: 16		
577		Lkr Weißenburg-Gunzenhausen		
577111	532	Absberg, M	1 327	603
577113	533	Alesheim	1 000	489
577115	535	Bergen	1 132	559
577120	535	Burgsalach	1 195	611
577122	533	Dittenheim	1 797	922
577125	534	Ellingen, St	3 645	1 820
577127	534	Ettenstatt	855	434
577133	536	Gnotzheim, M	873	435
577136		Gunzenhausen, St	16 550	7 867
577138	532	Haundorf	2 566	1 302
577140	536	Heidenheim, M	2 685	1 390
577141	534	Höttingen	1 249	610
577148		Langenaltheim	2 480	1 251
577149	533	Markt Berolzheim, M	1 354	655

2. Einwohnerzahlen der Kreise und Gemeinden Bayerns am 31. März 2002 in regionaler Gliederung

Kreis- u. Gde- Schl.	VGem Schl	Gebiet	Einwohner	
			insge- samt	darunter männlich
577150	533	Meinheim	882	444
577114		Muhr a. See	2 150	1 034
577151	535	Nennslingen, M	1 443	748
577158		Pappenheim, St	4 481	2 223
577159	532	Pföfeld	1 508	759
577161		Pleinfeld, M	7 460	3 663
577162		Pölsingen	2 002	1 112
577163	535	Raitenbuch	1 173	617
577168		Solnhofen	1 885	935
577172	532	Theilenhofen	1 180	593
577173		Treuchtlingen, St	13 324	6 541
577177		Weißenburg i. Bay., GKSt	17 801	8 535
577179	536	Westheim	1 228	616
		Zusammen	95 225	46 768
		Zahl der Gemeinden: 27		
		Verwaltungsgemeinschaften im Lkr Weißenburg-Gunzenhausen		
	532	Gunzenhausen	6 581	3 257
	533	Altmühlthal	5 033	2 510
	534	Ellingen	5 749	2 864
	535	Nennslingen	4 943	2 535
	536	Hahnenkamm	4 786	2 441
6		Reg. Bez. Unterfranken		
		Kreisfreie Städte		
661		Aschaffenburg	68 514	32 865
662		Schweinfurt	54 596	25 901
663		Würzburg	129 911	59 919
		Zusammen	253 021	118 685
671		Lkr Aschaffenburg		
671111		Alzenau i. UFr., St	19 042	9 584
671112		Bessenbach	5 860	2 900
671113	604	Blankenbach	1 635	836
671160	603	Damm bach	1 945	985
671119		Geiselbach	2 132	1 045
671120		Glattbach	3 545	1 744
671121		Goldbach, M	10 055	4 860
671122		Großostheim, M	16 196	8 077
671124		Haibach	8 364	4 055
671126	602	Heigenbrücken	2 461	1 225
671127	603	Heimbuchenthal	2 240	1 100
671128	602	Heinrichsthal	938	457
671130		Hösbach, M	13 347	6 629
671133		Johannesberg	3 838	1 900
671134		Kahl a. Main	7 190	3 538
671114		Karlstein a. Main	8 168	4 011
671135	604	Kleinkahl	1 901	944
671136		Kleinostheim	8 139	4 017
671138	604	Krombach	2 143	1 084
671139		Laufach	5 277	2 680

2. Einwohnerzahlen der Kreise und Gemeinden Bayerns am 31. März 2002 in regionaler Gliederung

Kreis- u. Gde- Schl.	VGem Schl	Gebiet	Einwohner	
			insge- samt	darunter männlich
671140		Mainaschaff	8 318	4 111
671141	603	Mespelbrunn	2 335	1 164
671143		Mömbris, M	12 325	6 137
671148		Rothenbuch	1 903	954
671150		Sailauf	3 724	1 835
671152	604	Schöllkrippen, M	3 744	1 812
671153	604	Sommerkahl	1 209	591
671155		Stockstadt a.Main	7 435	3 726
671156		Waldaschaff	4 058	1 991
671157		Weibersbrunn	2 145	1 071
671159	604	Westerngrund	1 949	995
671162	604	Wiesen	1 127	554
		Zusammen	174 688	86 612
		Zahl der Gemeinden: 32		
		Verwaltungsgemeinschaften im Lkr Aschaffenburg		
	602	Heigenbrücken	3 399	1 682
	603	Mespelbrunn	6 520	3 249
	604	Schöllkrippen	13 708	6 816
672		Lkr Bad Kissingen		
672111	608	Aura a.d.Saale	860	422
672112		Bad Bocklet, M	4 632	2 282
672113		Bad Brückenau, St	7 416	3 480
672114		Bad Kissingen, GKSt	21 580	9 751
672117		Burkardroth, M	7 867	3 943
672121	607	Elfershausen, M	3 028	1 496
672122	608	Euerdorf, M	1 705	853
672124	607	Fuchsstadt	1 860	947
672126	606	Geroda, M	1 009	499
672127		Hammelburg, St	11 956	5 920
672131	609	Maßbach, M	4 909	2 492
672134		Motten	1 923	956
672135		Münnerstadt, St	8 226	4 175
672136		Nüdlingen	4 249	2 148
672138	606	Oberleichtersbach	2 083	1 029
672139		Oberthulba, M	5 192	2 536
672140		Oerlenbach	5 235	2 550
672142	608	Ramsthal	1 182	580
672143	609	Rannungen	1 248	618
672145	606	Riedenberg	1 134	594
672149	606	Schondra, M	1 799	921
672155	608	Sulzthal, M	940	461
672157	609	Thundorf i.UFr.	1 212	583
672161		Wartmannsroth	2 301	1 153
672163		Wildflecken, M	3 508	1 691
672166		Zeitlofs, M	2 267	1 134
		Zusammen	109 321	53 214
		Zahl der Gemeinden: 26		
		Verwaltungsgemeinschaften im Lkr Bad Kissingen		
	606	Bad Brückenau	6 025	3 043

2. Einwohnerzahlen der Kreise und Gemeinden Bayerns am 31. März 2002 in regionaler Gliederung

Kreis- u. Gde- Schl.	VGem Schl	Gebiet	Einwohner	
			insge- samt	darunter männlich
	607	Elfershausen	4 888	2 443
	608	Euerdorf	4 687	2 316
	609	Maßbach	7 369	3 693
674		Lkr Haßberge		
674111	612	Aidhausen	1 948	1 003
674118	610	Breitbrunn	1 066	548
674120	612	Bundorf	982	501
674121	612	Burgpreppach, M	1 508	756
674129	610	Ebelsbach	4 069	2 012
674130	611	Ebern, St	7 555	3 761
674133		Eltmann, St	5 518	2 742
674223	612	Ermershausen	603	321
674139	613	Gädheim	1 300	647
674147		Haßfurt, St	13 454	6 583
674149	612	Hofheim i.UFr., St	5 225	2 576
674160	610	Kirchlauter	1 481	737
674163		Knetzgau	6 539	3 283
674164		Königsberg i.Bay., St	3 793	1 876
674171		Maroldsweisach, M	3 893	2 029
674159		Oberaurach	4 347	2 219
674184	611	Pfarrweisach	1 592	805
674187		Rauhenebrach	3 204	1 651
674190	611	Rentweinsdorf, M	1 557	781
674153	612	Riedbach	1 729	882
674195		Sand a.Main	3 157	1 584
674201	610	Stettfeld	1 278	654
674180	613	Theres	2 758	1 368
674210		Unterberzbach	1 859	889
674219	613	Wonfurt	1 966	989
674221		Zeil a.Main, St	6 018	2 946
		Zusammen	88 399	44 143
		Zahl der Gemeinden: 26		
		Verwaltungsgemeinschaften im Lkr Haßberge		
	610	Ebelsbach	7 894	3 951
	611	Ebern	10 704	5 347
	612	Hofheim i.UFr.	11 995	6 039
	613	Theres	6 024	3 004
675		Lkr Kitzingen		
675111	614	Abtswind, M	783	383
675112	617	Albertshofen	2 066	1 035
675113	617	Biebelried	1 189	600
675114	617	Buchbrunn	972	487
675116	614	Castell	802	401
675117		Dettelbach, St	6 807	3 356
675127		Geiselwind, M	2 359	1 191
675131	615	Großlangheim, M	1 560	775
675139	616	Iphofen, St	4 434	2 210
675141		Kitzingen, GKSt	21 312	10 049
675142	615	Kleinlangheim, M	1 699	861

2. Einwohnerzahlen der Kreise und Gemeinden Bayerns am 31. März 2002 in regionaler Gliederung

Kreis- u. Gde- Schl.	VGem Schl	Gebiet	Einwohner	
			insge- samt	darunter männlich
675144		Mainbernheim, St	2 334	1 144
675146	617	Mainstockheim	1 822	929
675147	618	Marktbreit, St	3 720	1 897
675148	616	Markt Einersheim, M	1 225	601
675149	618	Marktsteft, St	1 686	849
675150	618	Martinsheim	1 047	520
675155	619	Nordheim a.Main	1 014	525
675156	618	Obernbreit, M	1 782	862
675158		Prichsenstadt, St	3 203	1 610
675161	616	Rödelsee	1 584	766
675162	614	Rüdenhausen, M	834	406
675165		Schwarzach a.Main, M	3 582	1 975
675166	618	Segnitz	867	423
675167	618	Seinsheim, M	1 083	561
675169	619	Sommerach	1 359	672
675170	617	Sulzfeld a.Main	1 286	626
675174	619	Volkach, St	9 446	4 697
675177	615	Wiesenbronn	952	477
675178	614	Wiesentheid, M	4 726	2 434
675179	616	Willanzheim, M	1 554	804
		Zusammen	89 089	44 126
		Zahl der Gemeinden: 31		
		Verwaltungsgemeinschaften im Lkr Kitzingen		
	614	Wiesentheid	7 145	3 624
	615	Großlangheim	4 211	2 113
	616	Iphofen	8 797	4 381
	617	Kitzingen	7 335	3 677
	618	Marktbreit	10 185	5 112
	619	Volkach	11 819	5 894
677		Lkr Main-Spessart		
677114		Arnstein, St	8 394	4 197
677116	622	Aura i.Sinngrund	1 086	528
677119	621	Birkenfeld	2 175	1 099
677120	621	Bischbrunn	1 907	936
677122	622	Burgsinn, M	2 692	1 382
677125	621	Erlenbach b.Marktheidenfeld	2 393	1 199
677126	621	Esselbach	2 069	959
677127		Eußenheim	3 382	1 693
677128	622	Fellen	958	469
677129		Frammersbach, M	4 890	2 438
677131		Gemünden a.Main, St	11 539	5 615
677132	623	Gössenheim	1 286	641
677133	623	Gräfendorf	1 489	742
677135	621	Hafenlohr	1 876	951
677137	620	Hasloch	1 414	702
677142	625	Himmelstadt	1 747	865
677146	621	Karbach, M	1 351	701
677148		Karlstadt, St	15 265	7 577
677149	623	Karsbach	1 834	895
677151	620	Kreuzwertheim, M	3 888	1 948

2. Einwohnerzahlen der Kreise und Gemeinden Bayerns am 31. März 2002 in regionaler Gliederung

Kreis- u. Gde- Schl.	VGem Schl	Gebiet	Einwohner	
			insge- samt	darunter männlich
677155		Lohr a.Main, St	16 232	8 015
677157		Marktheidenfeld, St	10 992	5 347
677159	622	Mittelsinn	963	481
677164	624	Neuendorf	908	466
677165	656	Neuhütten	1 267	629
677166	624	Neustadt a.Main	1 389	640
677169	622	Obersinn, M	1 096	541
677170	656	Partenstein	2 878	1 428
677172	624	Rechtenbach	1 074	560
677175	625	Retzstadt	1 602	793
677177		Rieneck, St	2 100	1 038
677178	621	Roden	1 046	549
677181	621	Rothenfels, St	1 028	510
677182	620	Schollbrunn	923	466
677186	624	Steinfeld	2 278	1 152
677189	625	Thüngen, M	1 389	699
677154		Triefenstein, M	4 312	2 173
677193	621	Urspringen	1 320	664
677200	656	Wiesthal	1 446	716
677203	625	Zellingen, M	6 411	3 173
		Zusammen	132 289	65 577
		Zahl der Gemeinden: 40		
		Verwaltungsgemeinschaften im Lkr Main-Spessart		
	620	Kreuzwertheim	6 225	3 116
	621	Marktheidenfeld	15 165	7 568
	622	Burgsinn	6 795	3 401
	623	Gemünden a.Main	4 609	2 278
	624	Lohr a.Main	5 649	2 818
	625	Zellingen	11 149	5 530
	656	Partenstein	5 591	2 773
676		Lkr Miltenberg		
676111	632	Altenbuch	1 334	666
676112		Amorbach, St	4 220	2 019
676116	626	Bürgstadt, M	4 331	2 180
676117		Collenberg	2 586	1 297
676118		Dorfprozelten	1 967	993
676119		Eichenbühl	2 760	1 377
676121		Elsenfeld, M	8 841	4 374
676122		Erlenbach a.Main, St	10 056	4 977
676123		Eschau, M	4 082	2 074
676124		Faulbach	2 802	1 417
676125		Großheubach, M	5 133	2 508
676126		Großwallstadt	3 999	2 010
676128	630	Hausen	1 976	990
676131		Kirchzell, M	2 415	1 235
676132	627	Kleinheubach, M	3 509	1 762
676133	630	Kleinwallstadt, M	5 812	2 884
676134		Klingenberg a.Main, St	6 333	3 133
676135	627	Laudenbach	1 407	723
676136		Leidersbach	4 899	2 460

2. Einwohnerzahlen der Kreise und Gemeinden Bayerns am 31. März 2002 in regionaler Gliederung

Kreis- u. Gde- Schl.	VGem Schl	Gebiet	Einwohner	
			insge- samt	darunter männlich
676139		Miltenberg, St	9 763	4 758
676140		Mömlingen	5 054	2 526
676141	631	Mönchberg, M	2 540	1 257
676143	626	Neunkirchen	1 562	819
676144		Niedernberg	4 792	2 424
676145		Obernburg a.Main, St	8 747	4 329
676151	631	Röllbach	1 648	828
676153	627	Rüdenau	858	420
676156		Schneeberg, M	1 898	968
676158	632	Stadtprozelten, St	1 780	924
676160		Sulzbach a.Main, M	6 998	3 487
676165		Weilbach, M	2 363	1 173
676169		Wörth a.Main, St	4 978	2 444
		Zusammen	131 443	65 436
		Zahl der Gemeinden: 32		
		Verwaltungsgemeinschaften im Lkr Miltenberg		
	626	Erfthal	5 893	2 999
	627	Kleinheubach	5 774	2 905
	630	Kleinwallstadt	7 788	3 874
	631	Mönchberg	4 188	2 085
	632	Stadtprozelten	3 114	1 590
673		Lkr Rhön-Grabfeld		
673113	634	Aubstadt	781	384
673141		Bad Königshofen i. Grabfeld, St	6 935	3 440
673114		Bad Neustadt a.d.Saale, St	15 901	7 731
673116		Bastheim	2 623	1 586
673117		Bischofsheim a.d.Rhön, St	5 171	2 599
673186	635	Burglauer	1 706	870
673123	637	Fladungen, St	2 356	1 182
673126	634	Großbardorf	1 007	527
673127	640	Großeibstadt	1 226	596
673129	637	Hausen	765	405
673130	633	Hendungen	1 031	533
673131	634	Herbstadt	687	330
673133	638	Heustreu	1 314	648
673134	634	Höchheim	1 289	662
673135	635	Hohenroth	3 625	1 824
673136	638	Hollstadt	1 659	801
673142	633	Mellrichstadt, St	6 210	3 078
673146	635	Niederlauer	1 877	926
673147	637	Nordheim v.d.Rhön	1 231	599
673149		Oberelsbach, M	2 992	1 508
673151	633	Oberstreu	1 673	840
673153	639	Ostheim v.d.Rhön, St	3 711	1 861
673156	635	Rödelmaier	940	467
673160	640	Saal a.d.Saale, M	1 586	791
673161	635	Salz	2 193	1 058
673162		Sandberg	2 916	1 464
673163	635	Schönau a.d.Brend	1 421	723
673167	639	Sondheim v.d.Rhön	1 118	540

2. Einwohnerzahlen der Kreise und Gemeinden Bayerns am 31. März 2002 in regionaler Gliederung

Kreis- u. Gde- Schl.	VGem Schl	Gebiet	Einwohner	
			insge- samt	darunter männlich
673170	633	Stockheim	1 142	553
673171	635	Strahlungen	956	480
673172	634	Sulzdorf a.d.Lederhecke	1 270	671
673173	634	Sulzfeld	1 814	934
673174	634	Trappstadt, M	1 065	567
673175	638	Unsleben	968	490
673182	639	Willmars	707	357
673183	638	Wollbach	1 291	610
673184	640	Wülfershausen a.d.Saale	1 499	769
		Zusammen	86 656	43 404
		Zahl der Gemeinden: 37		
		Verwaltungsgemeinschaften im Lkr Rhön-Grabfeld		
	633	Mellrichstadt	10 056	5 004
	634	Bad Königshofen/Grabf.	7 913	4 075
	635	Bad Neustadt a.d.Saale	12 718	6 348
	637	Fladungen	4 352	2 186
	638	Heustreu	5 232	2 549
	639	Ostheim v.d.Rhön	5 536	2 758
	640	Saal a.d.Saale	4 311	2 156
678		Lkr Schweinfurt		
678115		Bergtheim	5 037	2 504
678122	642	Dingolshausen	1 240	629
678123		Dittelbrunn	7 597	3 779
678124	642	Donnersdorf	1 882	936
678128		Euerbach	3 119	1 544
678130	642	Frankenwinheim	955	482
678132		Geldersheim	2 617	1 278
678134	642	Gerolzhofen, St	6 911	3 333
678135		Gochsheim	6 646	3 212
678136		Grafenrheinfeld	3 330	1 649
678138		Grettstadt	4 184	2 117
678150		Kolitzheim	5 741	2 880
678153	642	Lülsfeld	830	405
678157	642	Michelau i.Steigerwald	1 145	569
678160		Niederwerrn	7 892	3 830
678164	642	Oberschwarzach, M	1 455	763
678168		Poppenhausen	4 166	2 061
678170		Röthlein	4 822	2 384
678174		Schonungen	8 245	4 103
678175	643	Schwanfeld	2 028	1 043
678176		Schwebheim	4 044	2 027
678178		Sennfeld	4 097	1 971
678181		Stadtlauringen, M	4 454	2 204
678183	642	Sulzheim	2 019	1 020
678186		Üchtelhausen	4 091	2 069
678190		Waigolshausen	2 934	1 501
678192		Wasserlosen	3 503	1 804
678193		Werneck, M	10 703	5 309
678196	643	Wipfeld	1 167	553

2. Einwohnerzahlen der Kreise und Gemeinden Bayerns am 31. März 2002 in regionaler Gliederung

Kreis- u. Gde- Schl.	VGem Schl	Gebiet	Einwohner	
			insge- samt	darunter männlich
		Zusammen	116 854	57 959
		Zahl der Gemeinden: 29		
		Verwaltungsgemeinschaften im Lkr Schweinfurt		
	642	Gerolzhofen	16 437	8 137
	643	Schwanfeld	3 195	1 596
679		Lkr Würzburg		
679165	651	Altertheim	2 161	1 093
679114	644	Aub, St	1 678	874
679117	645	Bergtheim	3 392	1 675
679118	654	Bieberehren	1 037	526
679122	648	Bütthard, M	1 293	642
679124	646	Eibelstadt, St	2 877	1 400
679167	647	Eisenheim, M	1 301	642
679126		Eisingen	3 569	1 801
679128	652	Erlabrunn	1 582	770
679130	647	Estenfeld	4 721	2 331
679131	646	Frickenhäuser a. Main, M	1 288	636
679134		Gaukönigshofen	2 272	1 161
679135	644	Gelchsheim, M	870	447
679136		Gerbrunn	6 185	2 962
679137	650	Geroldshausen	1 201	593
679138	648	Giebelstadt, M	4 411	2 235
679141	655	Greußenheim	1 635	850
679142		Güntersleben	4 552	2 279
679143		Hausen b. Würzburg	2 287	1 168
679144	649	Helmstadt, M	2 649	1 360
679146	655	Hettstadt	3 715	1 807
679147		Höchberg, M	9 445	4 587
679149	649	Holzkirchen	970	500
679153	650	Kirchheim	2 206	1 115
679154	651	Kist	2 524	1 259
679155		Kleinrinderfeld	2 082	1 043
679156		Kürnach	4 126	2 025
679200		Leinach	3 274	1 654
679161	652	Margetshöchheim	3 294	1 605
679164		Neubrunn, M	2 376	1 182
679169	645	Oberpleichfeld	1 073	564
679170		Ochsenfurt, St	11 664	5 613
679174	647	Prosselsheim	1 200	608
679175		Randersacker, M	3 424	1 684
679176		Reichenberg, M	4 043	1 990
679177	649	Remlingen, M	1 532	756
679179	654	Riedenheim	794	431
679180		Rimpar, M	7 809	3 858
679182	654	Röttingen, St	1 736	872
679185		Rottendorf	5 019	2 432
679187	646	Sommerhausen, M	1 660	792
679188	644	Sonderhofen	853	437
679192	654	Tauberrettersheim	832	409
679193		Theilheim	2 318	1 136

2. Einwohnerzahlen der Kreise und Gemeinden Bayerns am 31. März 2002 in regionaler Gliederung

Kreis- u. Gde- Schl.	VGem Schl	Gebiet	Einwohner	
			insge- samt	darunter männlich
679194		Thüngersheim	2 754	1 371
679196	649	Uettingen	1 859	935
679201		Unterpleichfeld	2 765	1 361
679202		Veitshöchheim	10 129	4 980
679204		Waldbrunn	2 551	1 268
679205		Waldbüttelbrunn	4 837	2 415
679206	646	Winterhausen, M	1 575	780
679209		Zell a.Main, M	3 985	1 900
		Zusammen	159 385	78 814
		Zahl der Gemeinden: 52		
		Verwaltungsgemeinschaften im Lkr Würzburg		
	644	Aub	3 401	1 758
	645	Bergtheim	4 465	2 239
	646	Eibelstadt	7 400	3 608
	647	Estenfeld	7 222	3 581
	648	Giebelstadt	5 704	2 877
	649	Helmstadt	7 010	3 551
	650	Kirchheim	3 407	1 708
	651	Kist	4 685	2 352
	652	Margetshöchheim	4 876	2 375
	654	Röttingen	4 399	2 238
	655	Hettstadt	5 350	2 657
7		Reg.Bez. Schwaben		
		Kreisfreie Städte		
761		Augsburg	258 199	123 906
762		Kaufbeuren	42 389	20 050
763		Kempten (Allgäu)	61 573	29 271
764		Memmingen	41 163	19 815
		Zusammen	403 324	193 042
771		Lkr Aichach-Friedberg		
771111	704	Adelzhausen	1 487	754
771112		Affing	5 108	2 592
771113		Aichach, St	20 427	9 934
771114	701	Aindling, M	4 300	2 212
771176	771	Baar (Schwaben)	1 154	571
771122	704	Dasing	5 192	2 622
771129	704	Eurasburg	1 579	787
771130		Friedberg, St	29 262	14 347
771140		Hollenbach	2 347	1 190
771141		Inchenhofen, M	2 339	1 178
771142		Kissing	10 636	5 329
771144	703	Kühbach, M	3 909	1 929
771145		Merching	3 020	1 473
771146	705	Mering, M	12 159	5 951
771149	704	Obergriesbach	1 921	966
771155	701	Petersdorf	1 731	860
771156	771	Pöttmes, M	6 231	3 112
771158		Rehling	2 326	1 186

2. Einwohnerzahlen der Kreise und Gemeinden Bayerns am 31. März 2002 in regionaler Gliederung

Kreis- u. Gde- Schl.	VGem Schl	Gebiet	Einwohner	
			insge- samt	darunter männlich
771160		Ried	2 866	1 449
771162	703	Schiltberg	1 770	893
771163	705	Schmiechen	1 141	575
771165	704	Sielenbach	1 458	739
771168	705	Steindorf	916	466
771169	701	Todtenweis	1 383	677
		Zusammen	124 662	61 792
		Zahl der Gemeinden: 24		
		Verwaltungsgemeinschaften im Lkr Aichach-Friedberg		
	701	Aindling	7 414	3 749
	703	Kühbach	5 679	2 822
	704	Dasing	11 637	5 868
	705	Mering	14 216	6 992
	771	Pöttmes	7 385	3 683
772		Lkr Augsburg		
772111		Adelsried	2 271	1 095
772114	706	Allmannshofen	834	422
772115		Altenmünster	3 869	1 931
772117		Aystetten	3 062	1 463
772121		Biberbach, M	3 481	1 732
772125		Bobingen, St	16 535	8 038
772126	707	Bonstetten	1 135	561
772130		Diedorf, M	10 113	4 867
772131		Dinkelscherben, M	6 762	3 396
772134	706	Ehingen	977	494
772136	706	Ellgau	975	517
772137	707	Emersacker	1 381	709
772141		Fischach, M	4 642	2 291
772145		Gablingen	4 700	2 399
772147		Gersthofen, St	19 950	9 692
772148	708	Gessertshausen	4 313	2 122
772149		Graben	3 141	1 571
772151	710	Großaitingen	4 663	2 310
772156	707	Heretsried	1 024	514
772157	712	Hilttenfingen	1 544	768
772159		Horgau	2 459	1 256
772160	710	Kleinaitingen	1 568	1 023
772162	711	Klosterlechfeld	2 392	1 100
772163		Königsbrunn, St	27 023	13 301
772166	706	Kühlenthal	773	404
772167		Kutzenhausen	2 471	1 210
772168	709	Langenneufnach	1 674	841
772170	712	Langerringen	3 724	1 849
772171		Langweid a. Lech	7 245	3 629
772177		Meitingen, M	10 981	5 391
772178	709	Mickhausen	1 299	651
772179	709	Mittelneufnach	1 058	537
772184		Neusäß, St	21 944	10 556
772185	706	Nordendorf	2 252	1 098
772186	710	Oberottmarshausen	1 512	736

2. Einwohnerzahlen der Kreise und Gemeinden Bayerns am 31. März 2002 in regionaler Gliederung

Kreis- u. Gde- Schl.	VGem Schl	Gebiet	Einwohner	
			insge- samt	darunter männlich
772197	709	Scherstetten	993	492
772200		Schwabmünchen, St	12 876	6 260
772202		Stadtbergen, M	14 767	7 015
772207		Thierhaupten, M	3 696	1 884
772209	711	Untermeitingen	6 380	3 147
772211	708	Ustersbach	1 188	564
772214	709	Walkertshofen	1 136	548
772215		Wehringen	2 852	1 454
772216	707	Welden, M	3 577	1 766
772217	706	Westendorf	1 457	739
772223		Zusmarshausen, M	6 148	3 116
		Zusammen	238 817	117 459
		Zahl der Gemeinden: 46		
		Verwaltungsgemeinschaften im Lkr Augsburg		
	706	Nordendorf	7 268	3 674
	707	Welden	7 117	3 550
	708	Gessertshausen	5 501	2 686
	709	Stauden	6 160	3 069
	710	Großaitingen	7 743	4 069
	711	Lechfeld	8 772	4 247
	712	Langerringen	5 268	2 617
773		Lkr Dillingen a.d. Donau		
773111	719	Aislingen, M	1 358	701
773112	714	Bachhagel	2 353	1 175
773113	713	Bächingen a.d. Brenz	1 282	644
773116	718	Binswangen	1 294	665
773117		Bissingen, M	3 641	1 836
773119	716	Blindheim	1 683	853
773122		Buttenwiesen	5 630	2 878
773125		Dillingen a.d. Donau, GKSt	18 565	9 029
773150	716	Finningen	1 624	831
773133	719	Glött	1 114	517
773136	713	Gundelfingen a.d. Donau, St	7 791	3 817
773137	713	Haunsheim	1 621	808
773139	716	Höchstädt a.d. Donau, St	6 678	3 260
773140	719	Holzheim	3 793	1 936
773143	718	Laugna	1 526	781
773144		Lauingen (Donau), St	10 950	5 134
773146	716	Lutzingen	981	499
773153	713	Medlingen	968	500
773147	715	Mödingen	1 370	667
773164	716	Schwenningen	1 467	746
773170	714	Syrgenstein	3 548	1 756
773179	718	Villenbach	1 231	618
773182	718	Wertingen, St	8 623	4 298
773183	715	Wittislingen, M	2 438	1 184
773186	715	Ziertheim	1 052	517
773187	714	Zöschingen	745	366
773188	718	Zusamaltheim	1 289	662

2. Einwohnerzahlen der Kreise und Gemeinden Bayerns am 31. März 2002 in regionaler Gliederung

Kreis- u. Gde- Schl.	VGem Schl	Gebiet	Einwohner	
			insge- samt	darunter männlich
		Zusammen	94 615	46 678
		Zahl der Gemeinden: 27		
		Verwaltungsgemeinschaften im Lkr Dillingen a.d. Donau		
	713	Gundelfingen a.d. Donau	11 662	5 769
	714	Syrgenstein	6 646	3 297
	715	Wittislingen	4 860	2 368
	716	Höchstädt a.d. Donau	12 433	6 189
	718	Wertingen	13 963	7 024
	719	Holzheim	6 265	3 154
779		Lkr Donau-Ries		
779111	722	Alerheim	1 683	869
779112	722	Amerdingen	872	429
779115		Asbach-Bäumenheim	4 220	2 103
779117	721	Auhausen	1 110	565
779126	724	Buchdorf	1 520	791
779129	724	Daiting	781	409
779130	722	Deiningen	1 922	948
779131		Donauwörth, GKSt	18 080	8 795
779136	722	Ederheim	1 146	576
779138	721	Ehingen a. Ries	828	415
779146	722	Forheim	593	300
779147		Fremdingen	2 233	1 108
779148	723	Fünfstetten	1 403	692
779149	725	Genderkingen	1 177	616
779154	721	Hainsfarth	1 482	732
779155		Harburg (Schwaben), St	5 737	2 869
779162	722	Hohenaltheim	619	317
779163	725	Holzheim	1 177	612
779167	723	Huisheim	1 662	855
779169		Kaisheim, M	4 213	2 531
779176	720	Maihingen	1 253	636
779177	720	Marktoffingen	1 377	706
779178		Marxheim	2 645	1 411
779180	721	Megesheim	897	440
779181		Mertingen	3 636	1 830
779184	722	Mönchsdeggingen	1 490	753
779185		Möttingen	2 440	1 229
779186	724	Monheim, St	4 856	2 445
779187	725	Münster	1 035	517
779188	721	Munningen	1 830	934
779192	725	Niederschönenfeld	1 345	754
779194		Nördlingen, GKSt	19 597	9 448
779196		Oberndorf a. Lech	2 376	1 193
779197	721	Oettingen i. Bay., St	5 321	2 600
779198	723	Otting	784	379
779201	725	Rain, St	8 375	4 116
779203	722	Reimlingen	1 324	677
779206	724	Rögling	688	346
779217	724	Tagmersheim	1 075	550
779218		Tapfheim	4 033	2 019

2. Einwohnerzahlen der Kreise und Gemeinden Bayerns am 31. März 2002 in regionaler Gliederung

Kreis- u. Gde- Schl.	VGem Schl	Gebiet	Einwohner	
			insge- samt	darunter männlich
779224	720	Wallerstein, M	3 347	1 619
779226	722	Wechingen	1 426	730
779228	723	Wemding, St	5 695	2 798
779231	723	Wolferstadt	1 123	577
		Zusammen	130 426	65 239
		Zahl der Gemeinden: 44		
		Verwaltungsgemeinschaften im Lkr Donau-Ries		
	720	Wallerstein	5 977	2 961
	721	Oettingen i. Bay.	11 468	5 686
	722	Ries	11 075	5 599
	723	Wemding	10 667	5 301
	724	Monheim	8 920	4 541
	725	Rain	13 109	6 615
774		Lkr Günzburg		
774166	733	Aichen	1 187	604
774111	731	Aletshausen	1 176	602
774115	732	Balzhausen	1 179	594
774119		Bibertal	4 751	2 363
774117	731	Breitenthal	1 255	610
774118	729	Bubesheim	1 389	692
774121		Burgau, St	9 560	4 671
774122		Burtenbach, M	3 341	1 607
774124	731	Deisenhausen	1 512	745
774127	728	Dürrlauingen	1 795	1 044
774129	731	Ebershausen	610	312
774133	730	Ellzee	1 172	572
774135		Günzburg, GKSt	19 764	9 628
774136	727	Gundremmingen	1 477	805
774140	728	Haldenwang	1 827	913
774143	730	Ichenhausen, St	8 377	4 150
774144		Jettingen-Scheppach, M	6 768	3 394
774145		Kammeltal	3 362	1 659
774148	729	Kötz	3 201	1 600
774150		Krumbach (Schwaben), St	12 538	6 066
774151	728	Landensberg	693	340
774155		Leipheim, St	6 691	3 343
774160	732	Münsterhausen, M	2 067	1 053
774162		Neuburg a.d. Kammel, M	3 075	1 544
774171	727	Offingen, M	4 075	2 067
774174	727	Rettenbach	1 607	831
774178	728	Röfingen	1 185	615
774185	732	Thannhausen, St	6 313	3 037
774116		Ursberg	3 554	1 689
774191	730	Waldstetten, M	1 180	620
774192	731	Waltenhausen	709	369
774189	731	Wiesenbach	937	474
774196	728	Winterbach	814	404
774198	733	Ziemetshausen, M	3 078	1 560
		Zusammen	122 219	60 577

2. Einwohnerzahlen der Kreise und Gemeinden Bayerns am 31. März 2002 in regionaler Gliederung

Kreis- u. Gde- Schl.	VGem Schl	Gebiet	Einwohner	
			insge- samt	darunter männlich
		Zahl der Gemeinden: 34		
		Verwaltungsgemeinschaften im Lkr Günzburg		
	727	Offingen	7 159	3 703
	728	Haldenwang	6 314	3 316
	729	Kötz	4 590	2 292
	730	Ichenhausen	10 729	5 342
	731	Krumbach (Schwabern)	6 199	3 112
	732	Thannhausen	9 559	4 684
	733	Ziemetshausen	4 265	2 164
776		Lkr Lindau (Bodensee)		
776111		Bodolz	3 016	1 430
776112	737	Gestratz	1 191	607
776113	737	Grünenbach	1 298	655
776114		Heimenkirch, M	3 640	1 792
776131		Hergatz	2 284	1 144
776115	735	Hergensweiler	1 688	821
776116		Lindau (Bodensee), GKSt	24 177	11 399
776117		Lindenberg i. Allgäu, St	11 516	5 460
776118	737	Maierhöfen	1 523	772
776120		Nonnenhorn	1 505	706
776121	738	Oberreute	1 492	749
776122		Opfenbach	2 237	1 163
776124	737	Röthenbach (Allgäu)	1 694	845
776125		Scheidegg, M	4 105	1 942
776126	735	Sigmarszell	2 617	1 329
776127	738	Stiefenhofen	1 737	848
776128		Wasserburg (Bodensee)	3 099	1 478
776129		Weiler-Simmerberg, M	6 442	3 175
776130	735	Weißensberg	2 581	1 300
		Zusammen	77 842	37 615
		Zahl der Gemeinden: 19		
		Verwaltungsgemeinschaften im Lkr Lindau (Bodensee)		
	735	Sigmarszell	6 886	3 450
	737	Röthenbach (Allgäu)	5 706	2 879
	738	Stiefenhofen	3 229	1 597
775		Lkr Neu-Ulm		
775111	740	Altenstadt, M	4 665	2 366
775115		Bellenberg	4 547	2 251
775118	741	Buch, M	3 596	1 760
775139		Elchingen	9 309	4 584
775126	739	Holzheim	1 725	861
775129		Illertissen, St	15 909	7 849
775132	740	Kellmünz a.d. Iller, M	1 372	677
775134		Nersingen	9 074	4 503
775135		Neu-Ulm, GKSt	50 664	24 908
775141	741	Oberroth	839	421
775142	740	Osterberg	831	399
775143	739	Pfaffenhofen a.d. Roth, M	7 108	3 602

2. Einwohnerzahlen der Kreise und Gemeinden Bayerns am 31. März 2002 in regionaler Gliederung

Kreis- u. Gde- Schl.	VGem Schl	Gebiet	Einwohner	
			insge- samt	darunter männlich
775149		Roggenburg	2 619	1 348
775152		Senden, St	21 952	10 888
775161	741	Unterroth	920	487
775162		Vöhringen, St	13 040	6 349
775164		Weißenhorn, St	13 042	6 442
		Zusammen	161 212	79 695
		Zahl der Gemeinden: 17		
		Verwaltungsgemeinschaften im Lkr Neu-Ulm		
	739	Pfaffenhofen a.d.Roth	8 833	4 463
	740	Altenstadt	6 868	3 442
	741	Buch	5 355	2 668
780		Lkr Oberallgäu		
780112		Altusried, M	9 877	4 896
780123		Bad Hindelang, M	4 747	2 264
780113	742	Balderschwang	215	115
780114		Betzigau	2 760	1 388
780115		Blaichach	5 597	2 767
780116	742	Bolsterlang	1 019	511
780117		Buchenberg, M	3 978	1 990
780118		Burgberg i.Allgäu	3 261	1 572
780119		Dietmannsried, M	7 585	3 725
780120		Durach	6 376	3 126
780121	742	Fischen i.Allgäu	2 862	1 349
780122		Haldenwang	3 581	1 762
780124		Immenstadt i.Allgäu, St	14 170	6 734
780125		Lauben	3 159	1 542
780127	745	Missen-Wilhams	1 396	701
780131	742	Obermaiselstein	902	474
780132		Oberstaufen, M	7 138	3 296
780133		Oberstdorf, M	10 050	4 622
780134	742	Ofterschwang	1 897	925
780128		Oy-Mittelberg	4 384	2 128
780137		Rettenberg	4 003	2 012
780139		Sonthofen, St	21 392	10 119
780140		Sulzberg, M	4 524	2 298
780143		Waltenhofen	8 920	4 406
780144	745	Weitnau, M	5 234	2 605
780145		Wertach, M	2 362	1 164
780146		Wiggensbach, M	4 643	2 272
780147		Wildpoldsried	2 409	1 205
		Zusammen	148 441	71 968
		Zahl der Gemeinden: 28		
		Verwaltungsgemeinschaften im Lkr Oberallgäu		
	742	Hörnergruppe	6 895	3 374
	745	Weitnau	6 630	3 306
777		Lkr Ostallgäu		
777111	752	Aitrang	1 964	1 001
777114	753	Baisweil	1 327	672

2. Einwohnerzahlen der Kreise und Gemeinden Bayerns am 31. März 2002 in regionaler Gliederung

Kreis- u. Gde- Schl.	VGem Schl	Gebiet	Einwohner	
			insge- samt	darunter männlich
777118	752	Bidingen	1 671	856
777112	752	Biessenhofen	4 070	2 041
777121	748	Buchloe, St	11 442	5 571
777124	753	Eggenthal	1 288	675
777125	756	Eisenberg	1 221	608
777128	753	Friesenried	1 541	778
777129		Füssen, St	13 873	6 522
777130		Germaringen	3 742	1 872
777131	755	Görisried	1 203	617
777138	754	Günzach	1 479	745
777173		Halblech	3 556	1 732
777135	756	Hopferau	1 072	542
777139	749	Irsee, M	1 341	622
777140	748	Jengen	2 364	1 197
777141	751	Kaltental, M	1 610	802
777144	755	Kraftisried	762	387
777145	748	Lamerdingen	1 799	914
777147		Lechbruck am See	2 493	1 186
777149	756	Lengenwang	1 342	700
777151		Marktoberdorf, St	18 352	8 967
777152		Mauerstetten	2 846	1 434
777153		Nesselwang, M	3 552	1 669
777154	754	Obergünzburg, M	6 288	3 118
777155	751	Oberostendorf	1 261	644
777157	751	Osterzell	659	339
777158	749	Pforzen	2 006	995
777159		Pfronten	7 657	3 648
777183	772	Rettenbach a.Auerberg	741	385
777164	749	Rieden	1 401	710
777163	770	Rieden am Forggensee	1 193	599
777165		Ronsberg, M	1 693	875
777166	770	Roßhaupten	2 143	1 048
777167	752	Ruderatshofen	1 719	830
777168	756	Rückholz	823	421
777169		Schwangau	3 383	1 641
777170	756	Seeg	2 815	1 369
777171	772	Stötten a.Auerberg	1 876	925
777172	751	Stöttwang	1 797	905
777175	755	Unterthingau, M	2 674	1 354
777176	754	Untrasried	1 484	786
777177	748	Waal, M	2 134	1 077
777179	756	Wald	1 019	519
777182	751	Westendorf	1 829	937
		Zusammen	132 505	65 235
		Zahl der Gemeinden: 45		
		Verwaltungsgemeinschaften im Lkr Ostallgäu		
	748	Buchloe	17 739	8 759
	749	Pforzen	4 748	2 327
	751	Westendorf	7 156	3 627
	752	Biessenhofen	9 424	4 728
	753	Eggenthal	4 156	2 125

2. Einwohnerzahlen der Kreise und Gemeinden Bayerns am 31. März 2002 in regionaler Gliederung

Kreis- u. Gde- Schl.	VGem Schl	Gebiet	Einwohner	
			insge- samt	darunter männlich
	754	Obergünzburg	9 251	4 649
	755	Unterthingau	4 639	2 358
	756	Seeg	8 292	4 159
	770	Roßhaupten	3 336	1 647
	772	Stötten a. Auerberg	2 617	1 310
778		Lkr Unterallgäu		
778111	764	Amberg	1 289	634
778113	766	Apfeltrach	948	476
778115	758	Babenhausen, M	5 286	2 618
778144	768	Bad Grönenbach, M	5 138	2 443
778116		Bad Wörishofen, St	13 695	6 081
778118	765	Benningen	2 133	1 069
778119	757	Böhen	709	387
778120	761	Boos	1 915	936
778121	759	Breitenbrunn	2 311	1 185
778123		Buxheim	2 996	1 464
778127	766	Dirlewang, M	2 153	1 068
778130	758	Egg a. d. Günz	1 127	551
778134	760	Eppishausen	1 890	962
778136	762	Erkheim, M	2 920	1 463
778137		Ettringen	3 387	1 721
778139	761	Fellheim	1 220	593
778149	757	Hawangen	1 246	630
778150	761	Heimertingen	1 677	811
778151	765	Holzgünz	1 084	522
778180	762	Kammlach	1 776	896
778221	758	Kettershausen	1 757	922
778157	758	Kirchhaslach	1 279	665
778158	760	Kirchheim i. Schw., M	2 570	1 257
778161	767	Kronburg	1 705	850
778162	765	Lachen	1 347	677
778163	762	Lauben	1 337	690
778164	767	Lautrach	1 189	514
778165	767	Legau, M	3 051	1 491
778168		Markt Rettenbach, M	3 686	1 857
778169		Markt Wald, M	2 343	1 199
778171	765	Memmingerberg	2 610	1 269
778173		Mindelheim, St	14 120	6 883
778177	761	Niederrieden	1 234	621
778183	759	Oberrieden	1 251	645
778184	758	Oberschöneck	957	499
778186	757	Ottobeuren, M	8 031	3 925
778187	759	Pfaffenhausen, M	2 332	1 181
778188	761	Pleiß	845	426
778209	764	Rammingen	1 361	682
778190	759	Salgen	1 450	754
778196		Sontheim	2 479	1 244
778199	766	Stetten	1 368	684
778202	765	Trunkelsberg	1 805	911
778203	764	Türkheim, M	6 653	3 297

2. Einwohnerzahlen der Kreise und Gemeinden Bayerns am 31. März 2002 in regionaler Gliederung

Kreis- u.Gde- Schl.	VGem Schl	Gebiet	Einwohner	
			insge- samt	darunter männlich
778204		Tussenhausen, M	2 899	1 485
778205	765	Ungerhausen	1 058	534
778207	766	Unteregg	1 383	722
778214	762	Westerheim	2 051	1 042
778216	764	Wiedergeltingen	1 347	667
778217	758	Winterrieden	886	453
778218	768	Wolfertschwenden	1 829	896
778219	768	Woringen	1 760	880
		Zusammen	134 873	66 332
		Zahl der Gemeinden: 52		
		Verwaltungsgemeinschaften im Lkr Unterallgäu		
	757	Ottobeuren	9 986	4 942
	758	Babenhausen	11 292	5 708
	759	Pfaffenhausen	7 344	3 765
	760	Kirchheim i.Schw.	4 460	2 219
	761	Boos	6 891	3 387
	762	Erkheim	8 084	4 091
	764	Türkheim	10 650	5 280
	765	Memmingerberg	10 037	4 982
	766	Dirlewang	5 852	2 950
	767	Illerwinkel	5 945	2 855
	768	Bad Grönenbach	8 727	4 219

3. Einwohnerzahlen der Gemeinden Bayerns am 31. März 2002 in alphabetischer Gliederung

Gemeinde- schlüssel	Gemeinde / Kreis	Regierungs- bezirk	Ein- wohner
A			
576111	Abenberg, St / Roth	MFr.	5 550
273111	Abensberg, St / Kelheim	NB	12 328
577111	Absberg, M / Weißenburg-Gunzenhausen	MFr.	1 327
675111	Abtswind, M / Kitzingen	UFr.	783
276111	Achslach / Regen	NB	1 098
176111	Adelschlag / Eichstätt	OB	2 654
572111	Adelsdorf / Erlangen-Höchstädt	MFr.	7 072
179111	Adelshofen / Fürstenfeldbruck	OB	1 486
571111	Adelshofen / Ansbach	MFr.	957
772111	Adelsried / Augsburg	Schw.	2 271
771111	Adelzhausen / Aichach-Friedberg	Schw.	1 487
274111	Adlkofen / Landshut	NB	3 846
771112	Affing / Aichach-Friedberg	Schw.	5 108
274112	Aham / Landshut	NB	1 958
278112	Aholting / Straubing-Bogen	NB	1 599
271111	Aholming / Deggendorf	NB	2 218
473112	Ahorn / Coburg	OFr.	4 562
472111	Ahorntal / Bayreuth	OFr.	2 283
275111	Aicha vorm Wald / Passau	NB	2 405
771113	Aichach, St / Aichach-Friedberg	Schw.	20 427
774166	Aichen / Günzburg	Schw.	1 187
275112	Aidenbach, M / Passau	NB	3 067
674111	Aidhausen / Haßberge	UFr.	1 948
273113	Aiglsbach / Kelheim	NB	1 600
771114	Aindling, M / Aichach-Friedberg	Schw.	4 300
172111	Ainring / Berchtesgadener Land	OB	9 809
773111	Aislingen, M / Dillingen a.d.Donau	Schw.	1 358
278113	Aiterhofen / Straubing-Bogen	NB	3 269
777111	Aitrang / Ostallgäu	Schw.	1 964
187186	Albaching / Rosenheim	OB	1 447
675112	Albertshofen / Kitzingen	UFr.	2 066
275114	Aldersbach / Passau	NB	4 129
779111	Alerheim / Donau-Ries	Schw.	1 683
577113	Alesheim / Weißenburg-Gunzenhausen	MFr.	1 000
774111	Aletshausen / Günzburg	Schw.	1 176
574111	Alfeld / Nürnberger Land	MFr.	1 161
576113	Allersberg, M / Roth	MFr.	8 018
178113	Allershausen / Freising	OB	4 741
179113	Alling / Fürstenfeldbruck	OB	3 254
772114	Allmannshofen / Augsburg	Schw.	834
274113	Altdorf / Landshut	NB	11 346
574112	Altdorf b.Nürnberg, St / Nürnberger Land	MFr.	15 242
375113	Alteglofsheim / Regensburg	OPf.	3 199
676111	Altenbuch / Miltenberg	UFr.	1 334
376112	Altendorf / Schwandorf	OPf.	979
471111	Altendorf / Bamberg	OFr.	2 022
478111	Altenkunstadt / Lichtenfels	OFr.	5 650
189111	Altenmarkt a.d.Alz / Traunstein	OB	4 085
772115	Altenmünster / Augsburg	Schw.	3 869
190111	Altenstadt / Weilheim-Schongau	OB	3 254

3. Einwohnerzahlen der Gemeinden Bayerns am 31. März 2002 in alphabetischer Gliederung

Gemeinde- schlüssel	Gemeinde / Kreis	Regierungs- bezirk	Ein- wohner
374111	Altenstadt a.d.Waldnaab / Neustadt a.d.Waldnaab	OPf.	5 190
775111	Altenstadt, M / Neu-Ulm	Schw.	4 665
375114	Altenthann / Regensburg	OPf.	1 561
679165	Altertheim / Würzburg	UFr.	2 161
274114	Altfraunhofen / Landshut	NB	1 903
179114	Althegnenberg / Fürstenfeldbruck	OB	1 784
176112	Altmannstein, M / Eichstätt	OB	7 028
174111	Altomünster, M / Dachau	OB	6 900
171111	Altötting, St / Altötting	OB	12 862
780112	Altusried, M / Oberallgäu	Schw.	9 877
671111	Alzenau i.UFr., St / Aschaffenburg	UFr.	19 042
778111	Amberg / Unterallgäu	Schw.	1 289
361000	Amberg / Kreisfreie Stadt	OPf.	44 238
187113	Amerang / Rosenheim	OB	3 530
779112	Amerdingen / Donau-Ries	Schw.	872
573111	Ammerndorf, M / Fürth	MFr.	2 104
371111	Ammerthal / Amberg-Sulzbach	OPf.	1 974
676112	Amorbach, St / Miltenberg	UFr.	4 220
183112	Ampfing / Mühldorf a.Inn	OB	6 080
188117	Andechs / Starnberg	OB	3 145
172112	Anger / Berchtesgadener Land	OB	4 326
561000	Ansbach / Kreisfreie Stadt	MFr.	40 410
190113	Antdorf / Weilheim-Schongau	OB	1 090
175111	Anzing / Ebersberg	OB	3 558
181111	Apfeldorf / Landsberg am Lech	OB	1 066
778113	Apfeltrach / Unterallgäu	Schw.	948
571113	Arberg, M / Ansbach	MFr.	2 325
185113	Aresing / Neuburg-Schrobenhausen	OB	2 743
276113	Arnbruck / Regen	NB	2 053
372112	Arnschwang / Cham	OPf.	2 045
677114	Arnstein, St / Main-Spessart	UFr.	8 394
277111	Arnstorf, M / Rottal-Inn	NB	6 531
372113	Arrach / Cham	OPf.	2 789
479112	Arzberg, St / Wunsiedel i.Fichtelgebirge	OFr.	6 434
779115	Asbach-Bäumenheim / Donau-Ries	Schw.	4 220
278116	Ascha / Straubing-Bogen	NB	1 484
661000	Aschaffenburg / Kreisfreie Stadt	UFr.	68 514
183113	Aschau a.Inn / Mühldorf a.Inn	OB	2 949
187114	Aschau i.Chiemgau / Rosenheim	OB	5 317
184112	Aschheim / München	OB	6 402
175112	Aßling / Ebersberg	OB	4 201
273115	Attenhofen / Kelheim	NB	1 354
178115	Attenkirchen / Freising	OB	2 465
278117	Atting / Straubing-Bogen	NB	1 607
178116	Au i.d.Hallertau, M / Freising	OB	5 325
679114	Aub, St / Würzburg	UFr.	1 678
673113	Aubstadt / Rhön-Grabfeld	UFr.	781
271113	Auerbach / Deggendorf	NB	2 157
371113	Auerbach i.d.OPf., St / Amberg-Sulzbach	OPf.	9 282
375115	Aufhausen / Regensburg	OPf.	1 726
472115	Aufseß / Bayreuth	OFr.	1 376
761000	Augsburg / Kreisfreie Stadt	Schw.	258 199

3. Einwohnerzahlen der Gemeinden Bayerns am 31. März 2002 in alphabetischer Gliederung

Gemeinde- schlüssel	Gemeinde / Kreis	Regierungs- bezirk	Ein- wohner
779117	Auhausen / Donau-Ries	Schw.	1 110
672111	Aura a.d.Saale / Bad Kissingen	UFr.	860
677116	Aura i.Sinngrund / Main-Spessart	UFr.	1 086
571114	Aurach / Ansbach	MFr.	2 954
572114	Aurachtal / Erlangen-Höchstadt	MFr.	2 824
271114	Außernzell / Deggendorf	NB	1 441
184137	Aying / München	OB	3 959
772117	Aystetten / Augsburg	Schw.	3 062
B			
771176	Baar (Schwaben) / Aichach-Friedberg	Schw.	1 154
186113	Baar-Ebenhausen / Pfaffenhofen a.d.Ilm	OB	4 741
778115	Babenhausen, M / Unterallgäu	Schw.	5 286
187116	Babensham / Rosenheim	OB	2 798
375116	Bach a.d.Donau / Regensburg	OPf.	1 773
773112	Bachhagel / Dillingen a.d.Donau	Schw.	2 353
773113	Bächingen a.d.Brenz / Dillingen a.d.Donau	Schw.	1 282
273116	Bad Abbach, M / Kelheim	NB	10 321
187117	Bad Aibling, St / Rosenheim	OB	16 933
479111	Bad Alexandersbad / Wunsiedel i.Fichtelgebirge	OFr.	1 326
180113	Bad Bayersoien / Garmisch-Partenkirchen	OB	1 156
472116	Bad Berneck i.Fichtelgebirge, St / Bayreuth	OFr.	4 764
277113	Bad Birnbach, M / Rottal-Inn	NB	5 572
672112	Bad Bocklet, M / Bad Kissingen	UFr.	4 632
672113	Bad Brückenau, St / Bad Kissingen	UFr.	7 416
187128	Bad Endorf, M / Rosenheim	OB	7 370
187129	Bad Feilnbach / Rosenheim	OB	7 089
275116	Bad Füssing / Passau	NB	6 527
275124	Bad Griesbach i.Rottal, St / Passau	NB	8 508
778144	Bad Grönenbach, M / Unterallgäu	Schw.	5 138
173111	Bad Heilbrunn / Bad Tölz-Wolfratshausen	OB	3 566
780123	Bad Hindelang, M / Oberallgäu	Schw.	4 747
672114	Bad Kissingen, GKSt / Bad Kissingen	UFr.	21 580
180112	Bad Kohlgrub / Garmisch-Partenkirchen	OB	2 358
673141	Bad Königshofen i.Grabfeld, St / Rhön-Grabfeld	UFr.	6 935
673114	Bad Neustadt a.d.Saale, St / Rhön-Grabfeld	UFr.	15 901
172114	Bad Reichenhall, GKSt / Berchtesgadener Land	OB	16 458
473158	Bad Rodach, St / Coburg	OFr.	6 586
478165	Bad Staffelstein, St / Lichtenfels	OFr.	10 617
475112	Bad Steben, M / Hof	OFr.	3 695
173112	Bad Tölz, St / Bad Tölz-Wolfratshausen	OB	16 960
182111	Bad Wiessee / Miesbach	OB	4 205
575112	Bad Windsheim, St / Neustadt a.d.Aisch-Bad Windsheim	MFr.	12 040
778116	Bad Wörishofen, St / Unterallgäu	Schw.	13 695
274118	Baierbach / Landshut	NB	761
184113	Baierbrunn / München	OB	2 680
175113	Baiern / Ebersberg	OB	1 446
572115	Baiersdorf, St / Erlangen-Höchstadt	MFr.	6 898
777114	Baisweil / Ostallgäu	Schw.	1 327
780113	Balderschwang / Oberallgäu	Schw.	215
774115	Balzhausen / Günzburg	Schw.	1 179
461000	Bamberg / Kreisfreie Stadt	OFr.	69 380

3. Einwohnerzahlen der Gemeinden Bayerns am 31. März 2002 in alphabetischer Gliederung

Gemeinde- schlüssel	Gemeinde / Kreis	Regierungs- bezirk	Ein- wohner
375117	Barbing / Regensburg	OPf.	4 627
377112	Bärnau, St / Tirschenreuth	OPf.	3 590
673116	Bastheim / Rhön-Grabfeld	UFr.	2 623
575113	Baudenbach, M / Neustadt a.d.Aisch-Bad Windsheim	MFr.	1 171
471115	Baunach, St / Bamberg	OFr.	3 930
277112	Bayerbach / Rottal-Inn	NB	1 713
274119	Bayerbach b.Ergolsbach / Landshut	NB	1 669
276115	Bayerisch Eisenstein / Regen	NB	1 389
172115	Bayerisch Gmain / Berchtesgadener Land	OB	2 888
462000	Bayreuth / Kreisfreie Stadt	OFr.	74 278
182112	Bayrischzell / Miesbach	OB	1 584
571115	Bechhofen, M / Ansbach	MFr.	6 353
374170	Bechtsrieth / Neustadt a.d.Waldnaab	OPf.	1 062
176114	Beilngries, St / Eichstätt	OB	8 639
775115	Bellenberg / Neu-Ulm	Schw.	4 547
173113	Benediktbeuern / Bad Tölz-Wolfratshausen	OB	3 357
778118	Benningen / Unterallgäu	Schw.	2 133
375118	Beratzhausen, M / Regensburg	OPf.	5 562
373112	Berching, St / Neumarkt i.d.OPf.	OPf.	8 665
172116	Berchtesgaden, M / Berchtesgadener Land	OB	7 662
188113	Berg / Starnberg	OB	7 948
475113	Berg / Hof	OFr.	2 671
373113	Berg b.Neumarkt i.d.OPf. / Neumarkt i.d.OPf.	OPf.	7 410
185116	Berg im Gau / Neuburg-Schrobenhausen	OB	1 175
189113	Bergen / Traunstein	OB	4 718
577115	Bergen / Weißenburg-Gunzenhausen	MFr.	1 132
185118	Bergheim / Neuburg-Schrobenhausen	OB	1 767
174113	Bergkirchen / Dachau	OB	6 747
177112	Berglern / Erding	OB	2 312
678115	Bergtheinfeld / Schweinfurt	UFr.	5 037
679117	Bergtheim / Würzburg	UFr.	3 392
187118	Bernau a.Chiemsee / Rosenheim	OB	6 645
190114	Bernbeuren / Weilheim-Schongau	OB	2 224
373114	Berngau / Neumarkt i.d.OPf.	OPf.	2 265
375119	Bernhardswald / Regensburg	OPf.	5 502
190115	Bernried / Weilheim-Schongau	OB	2 069
271116	Bernried / Deggendorf	NB	4 920
671112	Bessenbach / Aschaffenburg	UFr.	5 860
472118	Betzenstein, St / Bayreuth	OFr.	2 532
780114	Betzigau / Oberallgäu	Schw.	2 760
275117	Beutelsbach / Passau	NB	1 124
772121	Biberbach, M / Augsburg	Schw.	3 481
774119	Bibertal / Günzburg	Schw.	4 751
273119	Biburg / Kelheim	NB	1 307
173115	Bichl / Bad Tölz-Wolfratshausen	OB	2 006
777118	Bidingen / Ostallgäu	Schw.	1 671
675113	Biebelried / Kitzingen	UFr.	1 189
679118	Bieberehren / Würzburg	UFr.	1 037
777112	Biessenhofen / Ostallgäu	Schw.	4 070
472119	Bindlach / Bayreuth	OFr.	7 120
773116	Binswangen / Dillingen a.d.Donau	Schw.	1 294
371116	Birgland / Amberg-Weizsach	OPf.	1 764

3. Einwohnerzahlen der Gemeinden Bayerns am 31. März 2002 in alphabetischer Gliederung

Gemeinde- schlüssel	Gemeinde / Kreis	Regierungs- bezirk	Ein- wohner
677119	Birkenfeld / Main-Spessart	UFr.	2 175
471117	Bischberg / Bamberg	OFr.	5 814
677120	Bischbrunn / Main-Spessart	UFr.	1 907
472121	Bischofsgrün / Bayreuth	OFr.	2 122
673117	Bischofsheim a.d.Rhön, St / Rhön-Grabfeld	UFr.	5 171
276116	Bischofsmais / Regen	NB	3 278
172117	Bischofswiesen / Berchtesgadener Land	OB	7 357
773117	Bissingen, M / Dillingen a.d.Donau	Schw.	3 641
372115	Blaibach / Cham	OPf.	2 076
780115	Blaichach / Oberallgäu	Schw.	5 597
671113	Blankenbach / Aschaffenburg	UFr.	1 635
773119	Blindheim / Dillingen a.d.Donau	Schw.	1 683
190117	Böbing / Weilheim-Schongau	OB	1 644
772125	Bobingen, St / Augsburg	Schw.	16 535
276118	Böbrach / Regen	NB	1 662
177113	Bockhorn / Erding	OB	3 252
274120	Bodenkirchen / Landshut	NB	5 364
276117	Bodenmais, M / Regen	NB	3 415
376116	Bodenwöhr / Schwandorf	OPf.	3 981
776111	Bodolz / Lindau (Bodensee)	Schw.	3 016
278118	Bogen, St / Straubing-Bogen	NB	10 262
778119	Böhen / Unterallgäu	Schw.	709
176116	Böhmfeld / Eichstätt	OB	1 589
780116	Bolsterlang / Oberallgäu	Schw.	1 019
772126	Bonstetten / Augsburg	Schw.	1 135
778120	Boos / Unterallgäu	Schw.	1 915
377113	Brand / Tirschenreuth	OPf.	1 239
187120	Brannenburg / Rosenheim	OB	5 573
674118	Breitbrunn / Haßberge	UFr.	1 066
187121	Breitbrunn a.Chiemsee / Rosenheim	OB	1 363
275118	Breitenberg / Passau	NB	2 198
778121	Breitenbrunn / Unterallgäu	Schw.	2 311
373115	Breitenbrunn, M / Neumarkt i.d.OPf.	OPf.	3 519
471119	Breitengüßbach / Bamberg	OFr.	4 566
774117	Breitenthal / Günzburg	Schw.	1 255
375120	Brennberg / Regensburg	OPf.	1 799
175114	Bruck / Ebersberg	OB	1 157
376117	Bruck i.d.OPf., M / Schwandorf	OPf.	4 458
274194	Bruckberg / Landshut	NB	4 875
571122	Bruckberg / Ansbach	MFr.	1 410
187122	Bruckmühl, M / Rosenheim	OB	15 709
375122	Brunn / Regensburg	OPf.	1 253
185123	Brunnen / Neuburg-Schrobenhausen	OB	1 568
184114	Brunnthal / München	OB	4 400
572119	Bubenreuth / Erlangen-Höchstadt	MFr.	4 614
774118	Bubesheim / Günzburg	Schw.	1 389
177114	Buch a.Buchrain / Erding	OB	1 302
274121	Buch a.Erlbach / Landshut	NB	3 259
571125	Buch a.Wald / Ansbach	MFr.	943
775118	Buch, M / Neu-Ulm	Schw.	3 596
183114	Buchbach, M / Mühldorf a.Inn	OB	3 082
675114	Buchbrunn / Kitzingen	UFr.	972

3. Einwohnerzahlen der Gemeinden Bayerns am 31. März 2002 in alphabetischer Gliederung

Gemeinde- schlüssel	Gemeinde / Kreis	Regierungs- bezirk	Ein- wohner
779126	Buchdorf / Donau-Ries	Schw.	1 520
576117	Büchenbach / Roth	MFr.	5 279
780117	Buchenberg, M / Oberallgäu	Schw.	3 978
271118	Buchhofen / Deggendorf	NB	977
275119	Büchlberg / Passau	NB	3 996
777121	Buchloe, St / Ostallgäu	Schw.	11 442
572120	Buckenhof / Erlangen-Höchstädt	MFr.	3 368
674120	Bundorf / Haßberge	UFr.	982
774121	Burgau, St / Günzburg	Schw.	9 560
780118	Burgberg i.Allgäu / Oberallgäu	Schw.	3 261
575115	Burgbernheim, St / Neustadt a.d.Aisch-Bad Windsheim	MFr.	3 085
471120	Burgebrach, M / Bamberg	OFr.	6 307
190118	Burggen / Weilheim-Schongau	OB	1 606
575116	Burghaslach, M / Neustadt a.d.Aisch-Bad Windsheim	MFr.	2 502
171112	Burghausen, St / Altötting	OB	18 200
185125	Burgheim, M / Neuburg-Schrobenhausen	OB	4 664
171113	Burgkirchen a.d.Alz / Altötting	OB	10 637
478116	Burgkunstadt, St / Lichtenfels	OFr.	6 994
673186	Burglauer / Rhön-Grabfeld	UFr.	1 706
376119	Burglengenfeld, St / Schwandorf	OPf.	11 828
571127	Burgoberbach / Ansbach	MFr.	3 259
674121	Burgpreppach, M / Haßberge	UFr.	1 508
577120	Burgsalach / Weißenburg-Gunzenhausen	MFr.	1 195
677122	Burgsinn, M / Main-Spessart	UFr.	2 692
676116	Bürgstadt, M / Miltenberg	UFr.	4 331
574117	Burgthann / Nürnberger Land	MFr.	11 472
471122	Burgwindheim, M / Bamberg	OFr.	1 439
571128	Burk / Ansbach	MFr.	1 181
672117	Burkardroth, M / Bad Kissingen	UFr.	7 867
774122	Burtenbach, M / Günzburg	Schw.	3 341
471123	Buttenheim, M / Bamberg	OFr.	3 209
773122	Buttenwiesen / Dillingen a.d.Donau	Schw.	5 630
679122	Bütthard, M / Würzburg	UFr.	1 293
778123	Buxheim / Unterallgäu	Schw.	2 996
176118	Buxheim / Eichstätt	OB	3 473
C			
573114	Cadolzburg, M / Fürth	MFr.	10 001
675116	Castell / Kitzingen	UFr.	802
372116	Cham, St / Cham	OPf.	17 354
372117	Chamerau / Cham	OPf.	2 624
189114	Chieming / Traunstein	OB	4 373
187123	Chiemsee / Rosenheim	OB	302
463000	Coburg / Kreisfreie Stadt	OFr.	42 847
676117	Collenberg / Miltenberg	UFr.	2 586
571130	Colmberg, M / Ansbach	MFr.	2 138
472127	Creußen, St / Bayreuth	OFr.	4 842
D			
174115	Dachau, GKSt / Dachau	OB	38 940
575117	Dachsbach, M / Neustadt a.d.Aisch-Bad Windsheim	MFr.	1 685
779129	Daiting / Donau-Ries	Schw.	781

3. Einwohnerzahlen der Gemeinden Bayerns am 31. März 2002 in alphabetischer Gliederung

Gemeinde- schlüssel	Gemeinde / Kreis	Regierungs- bezirk	Ein- wohner
671160	Damm bach / Aschaffenburg	UFr.	1 945
771122	Dasing / Aichach-Friedberg	Schw.	5 192
271119	Deggendorf, GKSt / Deggendorf	NB	31 484
373119	Deining / Neumarkt i.d.OPf.	OPf.	4 043
779130	Deiningen / Donau-Ries	Schw.	1 922
774124	Deisenhausen / Günzburg	Schw.	1 512
176120	Denkendorf / Eichstätt	OB	4 552
181113	Denklingen / Landsberg am Lech	OB	2 392
571132	Dentlein a.Forst, M / Ansbach	MFr.	2 495
675117	Dettelbach, St / Kitzingen	UFr.	6 807
375127	Deuerling / Regensburg	OPf.	2 062
571134	Diebach / Ansbach	MFr.	1 155
772130	Diedorf, M / Augsburg	Schw.	10 113
575118	Diespeck / Neustadt a.d.Aisch-Bad Windsheim	MFr.	3 510
181114	Dießen a.Ammersee, M / Landsberg am Lech	OB	9 786
571135	Dietenhofen, M / Ansbach	MFr.	5 596
277114	Dietersburg / Rottal-Inn	NB	3 165
575119	Dietersheim / Neustadt a.d.Aisch-Bad Windsheim	MFr.	2 122
376122	Dieterskirchen / Schwandorf	OPf.	1 066
373121	Dietfurt a.d.Altmühl, St / Neumarkt i.d.OPf.	OPf.	6 098
780119	Dietmannsried, M / Oberallgäu	Schw.	7 585
173118	Dietramszell / Bad Tölz-Wolfratshausen	OB	5 091
773125	Dillingen a.d.Donau, GKSt / Dillingen a.d.Donau	Schw.	18 565
279112	Dingolfing, St / Dingolfing-Landau	NB	18 597
678122	Dingolshausen / Schweinfurt	UFr.	1 240
571136	Dinkelsbühl, GKSt / Ansbach	MFr.	11 620
772131	Dinkelscherben, M / Augsburg	Schw.	6 762
778127	Dirlewang, M / Unterallgäu	Schw.	2 153
678123	Dittelbrunn / Schweinfurt	UFr.	7 597
577122	Dittenheim / Weißenburg-Gunzenhausen	MFr.	1 797
475120	Döhlau / Hof	OFr.	4 100
176121	Dollnstein, M / Eichstätt	OB	2 942
571137	Dombühl, M / Ansbach	MFr.	1 686
375130	Donaustauf, M / Regensburg	OPf.	3 737
779131	Donauwörth, GKSt / Donau-Ries	Schw.	18 080
678124	Donnersdorf / Schweinfurt	UFr.	1 882
177115	Dorfen, St / Erding	OB	12 967
473120	Dörfles-Esbach / Coburg	OFr.	3 955
676118	Dorfprozelten / Miltenberg	UFr.	1 967
474119	Dormitz / Forchheim	OFr.	1 928
276120	Drachselsried / Regen	NB	2 412
375131	Duggendorf / Regensburg	OPf.	1 583
780120	Durach / Oberallgäu	Schw.	6 376
774127	Dürrlauingen / Günzburg	Schw.	1 795
571139	Dürrwangen, M / Ansbach	MFr.	2 651
E			
674129	Ebelsbach / Haßberge	UFr.	4 069
478120	Ebensfeld, M / Lichtenfels	OFr.	5 722
190120	Eberfing / Weilheim-Schongau	OB	1 282
371118	Ebermannsdorf / Amberg-Weizbach	OPf.	2 486
474121	Ebermannstadt, St / Forchheim	OFr.	6 777

3. Einwohnerzahlen der Gemeinden Bayerns am 31. März 2002 in alphabetischer Gliederung

Gemeinde- schlüssel	Gemeinde / Kreis	Regierungs- bezirk	Ein- wohner
674130	Ebern, St / Haßberge	UFr.	7 555
175115	Ebersberg, St / Ebersberg	OB	10 878
473121	Ebersdorf b.Coburg / Coburg	OFr.	6 402
774129	Ebershausen / Günzburg	Schw.	610
377115	Ebnath / Tirschenreuth	OPf.	1 465
471128	Ebrach, M / Bamberg	OFr.	1 922
274124	Eching / Landshut	NB	3 295
178120	Eching / Freising	OB	12 897
181115	Eching a.Ammersee / Landsberg am Lech	OB	1 540
572121	Eckental, M / Erlangen-Höchstädt	MFr.	14 265
472131	Eckersdorf / Bayreuth	OFr.	5 096
371119	Edelsfeld / Amberg-Sulzbach	OPf.	2 018
779136	Ederheim / Donau-Ries	Schw.	1 146
187124	Edling / Rosenheim	OB	3 990
474122	Effeltrich / Forchheim	OFr.	2 667
179117	Egenhofen / Fürstenfeldbruck	OB	3 101
778130	Egg a.d.Günz / Unterallgäu	Schw.	1 127
277116	Eggenfelden, St / Rottal-Inn	NB	12 804
777124	Eggenthal / Ostallgäu	Schw.	1 288
277117	Eggldham / Rottal-Inn	NB	2 400
183115	Eggkofen / Mühldorf a.Inn	OB	1 254
474123	Eggolsheim, M / Forchheim	OFr.	6 210
187125	Eggstätt / Rosenheim	OB	2 809
275120	Eging a.See, M / Passau	NB	3 808
190121	Eglfing / Weilheim-Schongau	OB	915
173120	Egling / Bad Tölz-Wolfratshausen	OB	5 012
181116	Egling a.d.Paar / Landsberg am Lech	OB	2 101
474124	Egloffstein, M / Forchheim	OFr.	2 093
175116	Egmating / Ebersberg	OB	1 773
176122	Egweil / Eichstätt	OB	1 093
185127	Ehekirchen / Neuburg-Schrobenhausen	OB	3 741
571141	Ehingen / Ansbach	MFr.	2 084
772134	Ehingen / Augsburg	Schw.	977
779138	Ehingen a.Ries / Donau-Ries	Schw.	828
679124	Eibelstadt, St / Würzburg	UFr.	2 877
179118	Eichenau / Fürstenfeldbruck	OB	11 373
676119	Eichenbühl / Miltenberg	UFr.	2 760
279113	Eichendorf, M / Dingolfing-Landau	NB	6 684
176123	Eichstätt, GKSt / Eichstätt	OB	12 953
187126	Eiselfing / Rosenheim	OB	2 974
777125	Eisenberg / Ostallgäu	Schw.	1 221
679167	Eisenheim, M / Würzburg	UFr.	1 301
679126	Eisingen / Würzburg	UFr.	3 569
176124	Eitensheim / Eichstätt	OB	2 420
177116	Eitting / Erding	OB	2 112
775139	Elchingen / Neu-Ulm	Schw.	9 309
672121	Elfershausen, M / Bad Kissingen	UFr.	3 028
772136	Ellgau / Augsburg	Schw.	975
577125	Ellingen, St / Weißenburg-Gunzenhausen	MFr.	3 645
774133	Ellzee / Günzburg	Schw.	1 172
273163	Elsendorf / Kelheim	NB	1 962
676121	Elsenfeld, M / Miltenberg	UFr.	8 841

3. Einwohnerzahlen der Gemeinden Bayerns am 31. März 2002 in alphabetischer Gliederung

Gemeinde- schlüssel	Gemeinde / Kreis	Regierungs- bezirk	Ein- wohner
674133	Eltmann, St / Haßberge	UFr.	5 518
772137	Emersacker / Augsburg	Schw.	1 381
175136	Emmering / Ebersberg	OB	1 317
179119	Emmering / Fürstenfeldbruck	OB	6 078
171114	Emmerting / Altötting	OB	3 932
575121	Emskirchen, M / Neustadt a.d.Aisch-Bad Windsheim	MFr.	6 060
472133	Emtmannsberg / Bayreuth	OFr.	1 103
189115	Engelsberg / Traunstein	OB	2 733
574120	Engelthal / Nürnberger Land	MFr.	1 120
371120	Ensdorf / Amberg-Sulzbach	OPf.	2 264
272116	Eppenschlag / Freyung-Grafenau	NB	938
778134	Eppishausen / Unterallgäu	Schw.	1 890
377116	Erbendorf, St / Tirschenreuth	OPf.	5 370
177117	Erding, St / Erding	OB	31 953
174118	Erdweg / Dachau	OB	5 489
181118	Eresing / Landsberg am Lech	OB	1 650
575122	Ergersheim / Neustadt a.d.Aisch-Bad Windsheim	MFr.	1 198
274126	Ergolding, M / Landshut	NB	11 259
274127	Ergoldsbach, M / Landshut	NB	7 349
183116	Erharting / Mühldorf a.Inn	OB	930
277118	Ering / Rottal-Inn	NB	1 928
778136	Erkheim, M / Unterallgäu	Schw.	2 920
679128	Erlabrunn / Würzburg	UFr.	1 582
562000	Erlangen / Kreisfreie Stadt	MFr.	101 968
171115	Erlbach / Altötting	OB	1 274
676122	Erlenbach a.Main, St / Miltenberg	UFr.	10 056
677125	Erlenbach b.Marktheidenfeld / Main-Spessart	UFr.	2 393
674223	Ernershausen / Haßberge	UFr.	603
186116	Ernsgaden / Pfaffenhofen a.d.Ilm	OB	1 321
676123	Eschau, M / Miltenberg	UFr.	4 082
374117	Eschenbach i.d.OPf., St / Neustadt a.d.Waldnaab	OPf.	3 949
180114	Eschenlohe / Garmisch-Partenkirchen	OB	1 649
372124	Eschlkam, M / Cham	OPf.	3 602
374118	Eslarn, M / Neustadt a.d.Waldnaab	OPf.	3 057
677126	Esselbach / Main-Spessart	UFr.	2 069
274128	Essenbach, M / Landshut	NB	10 584
273121	Essing, M / Kelheim	NB	1 031
679130	Estenfeld / Würzburg	UFr.	4 721
180115	Ettal / Garmisch-Partenkirchen	OB	827
577127	Ettenstatt / Weißenburg-Gunzenhausen	MFr.	855
778137	Ettringen / Unterallgäu	Schw.	3 387
371140	Etzelwang / Amberg-Sulzbach	OPf.	1 518
374119	Etzenricht / Neustadt a.d.Waldnaab	OPf.	1 735
678128	Euerbach / Schweinfurt	UFr.	3 119
672122	Euerdorf, M / Bad Kissingen	UFr.	1 705
173123	Eurasburg / Bad Tölz-Wolfratshausen	OB	4 205
771129	Eurasburg / Aichach-Friedberg	Schw.	1 579
677127	Eußenheim / Main-Spessart	UFr.	3 382
F			
178123	Fahrenzhausen / Freising	OB	4 088
277119	Falkenberg / Rottal-Inn	NB	3 893

3. Einwohnerzahlen der Gemeinden Bayerns am 31. März 2002 in alphabetischer Gliederung

Gemeinde- schlüssel	Gemeinde / Kreis	Regierungs- bezirk	Ein- wohner
377117	Falkenberg, M / Tirschenreuth	OPf.	992
278120	Falkenfels / Straubing-Bogen	NB	954
372125	Falkenstein, M / Cham	OPf.	3 324
180116	Farchant / Garmisch-Partenkirchen	OB	3 701
676124	Faulbach / Miltenberg	UFr.	2 802
171116	Feichten a.d.Alz / Altötting	OB	1 135
475123	Feilitzsch / Hof	OFR.	2 926
188118	Feldafing / Starnberg	OB	4 405
278121	Feldkirchen / Straubing-Bogen	NB	1 891
184118	Feldkirchen / München	OB	5 278
187130	Feldkirchen-Westerham / Rosenheim	OB	10 052
677128	Fellen / Main-Spessart	UFR.	958
778139	Fellheim / Unterallgäu	Schw.	1 220
376125	Fensterbach / Schwandorf	OPf.	2 408
574123	Feucht, M / Nürnberger Land	MFR.	13 696
571145	Feuchtwangen, St / Ansbach	MFR.	12 116
472138	Fichtelberg / Bayreuth	OFR.	2 172
181120	Finning / Landsberg am Lech	OB	1 614
773150	Finningen / Dillingen a.d.Donau	Schw.	1 624
177118	Finsing / Erding	OB	3 910
772141	Fischach, M / Augsburg	Schw.	4 642
182114	Fischbachau / Miesbach	OB	5 502
780121	Fischen i.Allgäu / Oberallgäu	Schw.	2 862
571146	Flachslanden, M / Ansbach	MFR.	2 493
673123	Fladungen, St / Rhön-Grabfeld	UFR.	2 356
187131	Flintsbach a.Inn / Rosenheim	OB	2 791
374121	Floß, M / Neustadt a.d.Waldnaab	OPf.	3 691
374122	Flossenbürg / Neustadt a.d.Waldnaab	OPf.	1 814
474126	Forchheim, GKSt / Forchheim	OFR.	30 684
779146	Forheim / Donau-Ries	Schw.	593
177119	Forstern / Erding	OB	2 805
175118	Forstinning / Ebersberg	OB	3 361
677129	Frammersbach, M / Main-Spessart	UFR.	4 890
678130	Frankenwinheim / Schweinfurt	UFR.	955
187132	Frasdorf / Rosenheim	OB	2 940
276121	Frauenau / Regen	NB	3 037
175119	Frauenneuharting / Ebersberg	OB	1 364
177120	Fraunberg / Erding	OB	3 198
371121	Freihung, M / Amberg-Sulzbach	OPf.	2 638
172118	Freilassing, St / Berchtesgadener Land	OB	15 567
178124	Freising, GKSt / Freising	OB	41 635
779147	Fremdingen / Donau-Ries	Schw.	2 233
471131	Frensdorf / Bamberg	OFR.	4 743
371122	Freudenberg / Amberg-Sulzbach	OPf.	4 185
373126	Freystadt, St / Neumarkt i.d.OPf.	OPf.	8 354
272118	Freyung, St / Freyung-Grafenau	NB	7 299
679131	Frickenhäuser a.Main, M / Würzburg	UFR.	1 288
189118	Fridolfing / Traunstein	OB	4 082
771130	Friedberg, St / Aichach-Friedberg	Schw.	29 262
377118	Friedenfels / Tirschenreuth	OPf.	1 378
777128	Friesenried / Ostallgäu	Schw.	1 541
279115	Frontenhausen, M / Dingolfing-Landau	NB	4 316

3. Einwohnerzahlen der Gemeinden Bayerns am 31. März 2002 in alphabetischer Gliederung

Gemeinde- schlüssel	Gemeinde / Kreis	Regierungs- bezirk	Ein- wohner
377119	Fuchsmühl, M / Tirschenreuth	OPf.	1 855
672124	Fuchsstadt / Bad Kissingen	UFr.	1 860
181121	Fuchstal / Landsberg am Lech	OB	3 304
779148	Fünfstetten / Donau-Ries	Schw.	1 403
272119	Fürsteneck / Freyung-Grafenau	NB	996
179121	Fürstenfeldbruck, St / Fürstenfeldbruck	OB	33 080
275121	Fürstenstein / Passau	NB	3 470
275122	Fürstenzell, M / Passau	NB	7 593
274132	Furth / Landshut	NB	3 011
563000	Fürth / Kreisfreie Stadt	MFr.	111 371
372126	Furth im Wald, St / Cham	OPf.	9 473
777129	Füssen, St / Ostallgäu	Schw.	13 873
G			
772145	Gablingen / Augsburg	Schw.	4 700
185131	Gachenbach / Neuburg-Schrobenhausen	OB	2 250
674139	Gädheim / Haßberge	UFr.	1 300
176126	Gaimersheim, M / Eichstätt	OB	10 381
173124	Gaißach / Bad Tölz-Wolfratshausen	OB	2 974
575124	Gallmersgarten / Neustadt a.d.Aisch-Bad Windsheim	MFr.	798
178125	Gammelsdorf / Freising	OB	1 459
277121	Gangkofen, M / Rottal-Inn	NB	6 624
171117	Garching a.d.Alz / Altötting	OB	8 872
184119	Garching b.München, St / München	OB	15 517
180117	Garmisch-Partenkirchen, M / Garmisch-Partenkirchen	OB	26 629
183118	Gars a.Inn, M / Mühldorf a.Inn	OB	3 823
475127	Gattendorf / Hof	OFr.	1 196
679134	Gaukönigshofen / Würzburg	UFr.	2 272
188120	Gauting / Starnberg	OB	19 196
371123	Gebenbach / Amberg-Weizbach	OPf.	938
571152	Gebtsattel / Ansbach	MFr.	1 817
472139	Gefrees, St / Bayreuth	OFr.	4 856
276122	Geiersthal / Regen	NB	2 343
671119	Geiselbach / Aschaffenburg	UFr.	2 132
278123	Geiselhöring, St / Straubing-Bogen	NB	6 720
675127	Geiselwind, M / Kitzingen	UFr.	2 359
186122	Geisenfeld, St / Pfaffenhofen a.d.Ilm	OB	9 509
274134	Geisenhausen, M / Landshut	NB	6 263
679135	Gelchsheim, M / Würzburg	UFr.	870
678132	Geldersheim / Schweinfurt	UFr.	2 617
181122	Geltendorf / Landsberg am Lech	OB	5 414
677131	Gemünden a.Main, St / Main-Spessart	UFr.	11 539
779149	Genderkingen / Donau-Ries	Schw.	1 177
374123	Georgenberg / Neustadt a.d.Waldnaab	OPf.	1 469
576121	Georgensgmünd / Roth	MFr.	6 442
471133	Gerach / Bamberg	OFr.	1 011
277122	Geratskirchen / Rottal-Inn	NB	815
679136	Gerbrunn / Würzburg	UFr.	6 185
173126	Geretsried, St / Bad Tölz-Wolfratshausen	OB	23 335
575125	Gerhardshofen / Neustadt a.d.Aisch-Bad Windsheim	MFr.	2 441
777130	Germaringen / Ostallgäu	Schw.	3 742
179123	Germering, St / Fürstenfeldbruck	OB	36 803

3. Einwohnerzahlen der Gemeinden Bayerns am 31. März 2002 in alphabetischer Gliederung

Gemeinde- schlüssel	Gemeinde / Kreis	Regierungs- bezirk	Ein- wohner
672126	Geroda, M / Bad Kissingen	UFr.	1 009
475128	Geroldsgrün / Hof	OFr.	3 250
679137	Geroldshausen / Würzburg	UFr.	1 201
571154	Gerolfingen / Ansbach	MFr.	1 025
186125	Gerolsbach / Pfaffenhofen a.d.Ilm	OB	3 223
678134	Gerolzhofen, St / Schweinfurt	UFr.	6 911
772147	Gersthofen, St / Augsburg	Schw.	19 950
274135	Gerzen / Landshut	NB	1 861
472140	Gesees / Bayreuth	OFr.	1 093
571155	Geslau / Ansbach	MFr.	1 383
772148	Gessertshausen / Augsburg	Schw.	4 313
776112	Gestratz / Lindau (Bodensee)	Schw.	1 191
679138	Giebelstadt, M / Würzburg	UFr.	4 411
188121	Gilching / Starnberg	OB	16 713
472141	Glashütten / Bayreuth	OFr.	1 469
671120	Glattbach / Aschaffenburg	UFr.	3 545
376131	Gleiritsch / Schwandorf	OPf.	681
372128	Gleißenberg / Cham	OPf.	993
175121	Glonn, M / Ebersberg	OB	4 252
773133	Glött / Dillingen a.d.Donau	Schw.	1 114
182116	Gmund a.Tegernsee / Miesbach	OB	5 666
577133	Gnotzheim, M / Weißenburg-Gunzenhausen	MFr.	873
678135	Gochsheim / Schweinfurt	UFr.	6 646
671121	Goldbach, M / Aschaffenburg	UFr.	10 055
472143	Goldkronach, St / Bayreuth	OFr.	3 703
575127	Gollhofen / Neustadt a.d.Aisch-Bad Windsheim	MFr.	848
777131	Görisried / Ostallgäu	Schw.	1 203
677132	Gössenheim / Main-Spessart	UFr.	1 286
474129	Gößweinstein, M / Forchheim	OFr.	4 247
276123	Gotteszell / Regen	NB	1 284
279116	Gottfrieding / Dingolfing-Landau	NB	2 071
772149	Graben / Augsburg	Schw.	3 141
189119	Grabenstätt / Traunstein	OB	4 087
184120	Gräfelfing / München	OB	13 237
272120	Grafenau, St / Freyung-Grafenau	NB	9 149
474132	Gräfenberg, St / Forchheim	OFr.	4 116
677133	Gräfendorf / Main-Spessart	UFr.	1 489
477117	Grafengehaig, M / Kulmbach	OFr.	1 070
678136	Grafenrheinfeld / Schweinfurt	UFr.	3 330
372130	Grafenwiesen / Cham	OPf.	1 641
374124	Grafenwöhr, St / Neustadt a.d.Waldnaab	OPf.	7 097
175122	Grafring b.München, St / Ebersberg	OB	12 119
271122	Grafling / Deggendorf	NB	2 803
179125	Grafrath / Fürstenfeldbruck	OB	3 520
180118	Grainau / Garmisch-Partenkirchen	OB	3 776
272121	Grainet / Freyung-Grafenau	NB	2 429
184121	Grasbrunn / München	OB	5 332
189120	Grassau, M / Traunstein	OB	6 264
271123	Grattersdorf / Deggendorf	NB	1 395
576122	Greding, St / Roth	MFr.	7 264
181123	Greifenberg / Landsberg am Lech	OB	1 918
173127	Greiling / Bad Tölz-Wolfratshausen	OB	1 323

3. Einwohnerzahlen der Gemeinden Bayerns am 31. März 2002 in alphabetischer Gliederung

Gemeinde- schlüssel	Gemeinde / Kreis	Regierungs- bezirk	Ein- wohner
572126	Gremsdorf / Erlangen-Höchstadt	MFr.	1 497
678138	Grettstadt / Schweinfurt	UFr.	4 184
679141	Greußenheim / Würzburg	UFr.	1 635
187134	Griesstätt / Rosenheim	OB	2 496
179126	Gröbenzell / Fürstenfeldbruck	OB	18 992
772151	Großaitingen / Augsburg	Schw.	4 663
673126	Großbardorf / Rhön-Grabfeld	UFr.	1 007
673127	Großeibstadt / Rhön-Grabfeld	UFr.	1 226
572127	Großenseebach / Erlangen-Höchstadt	MFr.	2 356
573115	Großhabersdorf / Fürth	MFr.	4 148
473132	Großheirath / Coburg	OFr.	2 525
676125	Großheubach, M / Miltenberg	UFr.	5 133
187137	Großkarolinenfeld / Rosenheim	OB	6 667
675131	Großlangheim, M / Kitzingen	UFr.	1 560
176129	Großmehring / Eichstätt	OB	6 162
671122	Großostheim, M / Aschaffenburg	UFr.	16 196
676126	Großwallstadt / Miltenberg	UFr.	3 999
180119	Großweil / Garmisch-Partenkirchen	OB	1 416
473134	Grub a.Forst / Coburg	OFr.	3 123
776113	Grünenbach / Lindau (Bodensee)	Schw.	1 298
184122	Grünwald / München	OB	10 878
187138	Gstadt a.Chiemsee / Rosenheim	OB	1 331
773136	Gundelfingen a.d.Donau, St / Dillingen a.d.Donau	Schw.	7 791
471137	Gundelsheim / Bamberg	OFr.	3 286
774136	Gundremmingen / Günzburg	Schw.	1 477
679142	Güntersleben / Würzburg	UFr.	4 552
777138	Günzach / Ostallgäu	Schw.	1 479
774135	Günzburg, GKSt / Günzburg	Schw.	19 764
577136	Gunzenhausen, St / Weißenburg-Gunzenhausen	MFr.	16 550
376133	Guteneck / Schwandorf	OPf.	883
575128	Gutenstetten / Neustadt a.d.Aisch-Bad Windsheim	MFr.	1 400
477118	Guttenberg / Kulmbach	OFr.	577
H			
472146	Haag / Bayreuth	OFr.	935
178129	Haag a.d.Amper / Freising	OB	2 854
183119	Haag i.OB, M / Mühldorf a.Inn	OB	5 941
184123	Haar / München	OB	17 050
275125	Haarbach / Passau	NB	2 545
190126	Habach / Weilheim-Schongau	OB	972
677135	Hafenlohr / Main-Spessart	UFr.	1 876
375143	Hagelstadt / Regensburg	OPf.	1 831
575129	Hagenbüchach / Neustadt a.d.Aisch-Bad Windsheim	MFr.	1 219
371126	Hahnbach, M / Amberg-Weizsach	OPf.	5 282
278129	Haibach / Straubing-Bogen	NB	2 211
671124	Haibach / Aschaffenburg	UFr.	8 364
272122	Haidmühle / Freyung-Grafenau	NB	1 537
174121	Haimhausen / Dachau	OB	4 675
171118	Haiming / Altötting	OB	2 396
779154	Hainsfarth / Donau-Ries	Schw.	1 482
777173	Halblech / Ostallgäu	Schw.	3 556
774140	Haldenwang / Günzburg	Schw.	1 827

3. Einwohnerzahlen der Gemeinden Bayerns am 31. März 2002 in alphabetischer Gliederung

Gemeinde- schlüssel	Gemeinde / Kreis	Regierungs- bezirk	Ein- wohner
780122	Haldenwang / Oberallgäu	Schw.	3 581
187139	Halfing / Rosenheim	OB	2 715
178130	Hallbergmoos / Freising	OB	7 589
474133	Hallerndorf / Forchheim	OFr.	3 864
471140	Hallstadt, St / Bamberg	OFr.	8 559
171119	Halsbach / Altötting	OB	873
672127	Hammelburg, St / Bad Kissingen	UFr.	11 956
574128	Happurg / Nürnberger Land	MFr.	3 836
779155	Harburg (Schwaben), St / Donau-Ries	Schw.	5 737
477119	Harsdorf / Kulmbach	OFr.	1 065
574129	Hartenstein / Nürnberger Land	MFr.	1 485
278134	Haselbach / Straubing-Bogen	NB	1 583
677137	Hasloch / Main-Spessart	UFr.	1 414
674147	Haßfurt, St / Haßberge	UFr.	13 454
179128	Hattenhofen / Fürstenfeldbruck	OB	1 431
577138	Haundorf / Weißenburg-Gunzenhausen	MFr.	2 566
773137	Haunsheim / Dillingen a.d.Donau	Schw.	1 621
676128	Hausen / Miltenberg	UFr.	1 976
273125	Hausen / Kelheim	NB	1 982
474134	Hausen / Forchheim	OFr.	3 634
673129	Hausen / Rhön-Grabfeld	UFr.	765
679143	Hausen b.Würzburg / Würzburg	UFr.	2 287
182119	Hausham / Miesbach	OB	8 314
275126	Hauzenberg, St / Passau	NB	12 485
778149	Hawangen / Unterallgäu	Schw.	1 246
277124	Hebertsfelden / Rottal-Inn	NB	3 805
174122	Hebertshausen / Dachau	OB	4 798
576126	Heideck, St / Roth	MFr.	4 920
577140	Heidenheim, M / Weißenburg-Gunzenhausen	MFr.	2 685
671126	Heigenbrücken / Aschaffenburg	UFr.	2 461
471142	Heiligenstadt i.OFr., M / Bamberg	OFr.	3 687
571165	Heilsbronn, St / Ansbach	MFr.	9 377
671127	Heimbuchenthal / Aschaffenburg	UFr.	2 240
776114	Heimenkirch, M / Lindau (Bodensee)	Schw.	3 640
778150	Heimertingen / Unterallgäu	Schw.	1 677
472150	Heinersreuth / Bayreuth	OFr.	3 772
671128	Heinrichsthal / Aschaffenburg	UFr.	938
183120	Heldenstein / Mühldorf a.Inn	OB	2 375
475136	Helmbrechts, St / Hof	OFr.	9 793
679144	Helmstadt, M / Würzburg	UFr.	2 649
375148	Hemau, St / Regensburg	OPf.	8 612
572130	Hemhofen / Erlangen-Höchstädt	MFr.	5 260
575130	Hemmersheim / Neustadt a.d.Aisch-Bad Windsheim	MFr.	695
673130	Hendungen / Rhön-Grabfeld	UFr.	1 031
574131	Henfenfeld / Nürnberger Land	MFr.	1 860
271125	Hengersberg, M / Deggendorf	NB	7 441
176131	Hepberg / Eichstätt	OB	2 411
673131	Herbstadt / Rhön-Grabfeld	UFr.	687
772156	Heretsried / Augsburg	Schw.	1 024
776131	Hergatz / Lindau (Bodensee)	Schw.	2 284
776115	Hergensweiler / Lindau (Bodensee)	Schw.	1 688
474135	Heroldsbach / Forchheim	OFr.	4 946

3. Einwohnerzahlen der Gemeinden Bayerns am 31. März 2002 in alphabetischer Gliederung

Gemeinde- schlüssel	Gemeinde / Kreis	Regierungs- bezirk	Ein- wohner
572131	Heroldsberg, M / Erlangen-Höchst	MFr.	7 284
571166	Herrieden, St / Ansbach	MFr.	7 541
273127	Herrngiersdorf / Kelheim	NB	1 116
188124	Herrsching a.Ammersee / Starnberg	OB	9 975
574132	Hersbruck, St / Nürnberger Land	MFr.	12 412
572132	Herzogenaurach, St / Erlangen-Höchst	MFr.	23 125
572133	Heßdorf / Erlangen-Höchst	MFr.	3 435
186126	Hettenshausen / Pfaffenhofen a.d.Ilm	OB	1 934
679146	Hettstadt / Würzburg	UFr.	3 715
474137	Hetzles / Forchheim	OFr.	1 256
673133	Heustreu / Rhön-Grabfeld	UFr.	1 314
174147	Hilgertshausen-Tandern / Dachau	OB	3 093
576127	Hilpoltstein, St / Roth	MFr.	12 730
772157	Hilttenfingen / Augsburg	Schw.	1 544
474138	Hiltoltstein, M / Forchheim	OFr.	1 592
477121	Himmelkron / Kulmbach	OFr.	3 496
677142	Himmelstadt / Main-Spessart	UFr.	1 747
272126	Hinterschmiding / Freyung-Grafenau	NB	2 569
471145	Hirschaid, M / Bamberg	OFr.	11 277
371127	Hirschau, St / Amberg-Sulzbach	OPf.	6 420
371128	Hirschbach / Amberg-Sulzbach	OPf.	1 378
176132	Hitzhofen / Eichstätt	OB	2 585
679147	Höchstberg, M / Würzburg	UFr.	9 445
673134	Höchstheim / Rhön-Grabfeld	UFr.	1 289
572135	Höchststadt a.d.Aisch, St / Erlangen-Höchst	MFr.	13 317
773139	Höchstädt a.d.Donau, St / Dillingen a.d.Donau	Schw.	6 678
478127	Hochstadt a.Main / Lichtenfels	OFr.	1 711
479126	Höchstädt i.Fichtelgebirge / Wunsiedel i.Fichtelgebirge	OFr.	1 213
464000	Hof / Kreisfreie Stadt	OFr.	50 517
674149	Hofheim i.UFr., St / Haßberge	UFr.	5 225
275127	Hofkirchen, M / Passau	NB	3 607
181124	Hofstetten / Landsberg am Lech	OB	1 750
779162	Hohenaltheim / Donau-Ries	Schw.	619
272127	Hohenau / Freyung-Grafenau	NB	3 461
479127	Hohenberg a.d.Eger, St / Wunsiedel i.Fichtelgebirge	OFr.	1 582
184129	Hohenbrunn / München	OB	7 701
371129	Hohenburg, M / Amberg-Sulzbach	OPf.	1 707
373134	Hohenfels, M / Neumarkt i.d.OPf.	OPf.	2 123
190129	Hohenfurch / Weilheim-Schongau	OB	1 424
178133	Hohenkammer / Freising	OB	2 238
184127	Höhenkirchen-Siegersbrunn / München	OB	9 033
175123	Hohenlinden / Ebersberg	OB	2 691
190130	Hohenpeißenberg / Weilheim-Schongau	OB	4 020
177121	Hohenpolding / Erding	OB	1 274
673135	Hohenroth / Rhön-Grabfeld	UFr.	3 625
274141	Hohenthann / Landshut	NB	3 728
186128	Hohenwart, M / Pfaffenhofen a.d.Ilm	OB	4 225
372135	Hohenwarth / Cham	OPf.	2 172
771140	Hollenbach / Aichach-Friedberg	Schw.	2 347
472154	Hollfeld, St / Bayreuth	OFr.	5 282
673136	Hollstadt / Rhön-Grabfeld	UFr.	1 659
778151	Holzgünz / Unterallgäu	Schw.	1 084

3. Einwohnerzahlen der Gemeinden Bayerns am 31. März 2002 in alphabetischer Gliederung

Gemeinde- schlüssel	Gemeinde / Kreis	Regierungs- bezirk	Ein- wohner
773140	Holzheim / Dillingen a.d.Donau	Schw.	3 793
775126	Holzheim / Neu-Ulm	Schw.	1 725
779163	Holzheim / Donau-Ries	Schw.	1 177
375153	Holzheim a.Forst / Regensburg	OPf.	1 015
679149	Holzkirchen / Würzburg	UFr.	970
182120	Holzkirchen, M / Miesbach	OB	14 905
777135	Hopferau / Ostallgäu	Schw.	1 072
772159	Horgau / Augsburg	Schw.	2 459
178132	Hörgertshausen / Freising	OB	1 889
671130	Hösbach, M / Aschaffenburg	UFr.	13 347
187145	Höslwang / Rosenheim	OB	1 267
577141	Höttingen / Weißenburg-Gunzenhausen	MFr.	1 249
190131	Huglfing / Weilheim-Schongau	OB	2 406
779167	Huisheim / Donau-Ries	Schw.	1 662
472155	Hummeltal / Bayreuth	OFr.	2 524
278139	Hunderdorf / Straubing-Bogen	NB	3 416
271126	Hunding / Deggendorf	NB	1 214
181126	Hurlach / Landsberg am Lech	OB	1 470
275128	Hutthurm, M / Passau	NB	5 869
I			
774143	Ichenhausen, St / Günzburg	Schw.	8 377
173130	Icking / Bad Tölz-Wolfratshausen	OB	3 508
190132	Iffeldorf / Weilheim-Schongau	OB	2 508
474140	Igensdorf, M / Forchheim	OFr.	4 631
271127	Iggensbach / Deggendorf	NB	2 119
181127	Igling / Landsberg am Lech	OB	2 213
273133	Ihrlerstein / Kelheim	NB	4 251
775129	Illertissen, St / Neu-Ulm	Schw.	15 909
575133	Illesheim / Neustadt a.d.Aisch-Bad Windsheim	MFr.	890
371131	Illschwang / Amberg-Sulzbach	OPf.	1 986
186130	Ilmmünster / Pfaffenhofen a.d.Ilm	OB	2 125
377127	Immenreuth / Tirschenreuth	OPf.	1 895
780124	Immenstadt i.Allgäu, St / Oberallgäu	Schw.	14 170
771141	Inchenhofen, M / Aichach-Friedberg	Schw.	2 339
190133	Ingenried / Weilheim-Schongau	OB	850
161000	Ingolstadt / Kreisfreie Stadt	OB	117 579
272128	Innernzell / Freyung-Grafenau	NB	1 696
188126	Inning a.Ammersee / Starnberg	OB	4 049
177122	Inning a.Holz / Erding	OB	1 371
571169	Insingen / Ansbach	MFr.	1 185
189124	Inzell / Traunstein	OB	4 279
675139	Iphofen, St / Kitzingen	UFr.	4 434
575134	Ippesheim, M / Neustadt a.d.Aisch-Bad Windsheim	MFr.	1 141
575135	Ipsheim, M / Neustadt a.d.Aisch-Bad Windsheim	MFr.	2 162
374127	Irchenrieth / Neustadt a.d.Waldnaab	OPf.	1 055
278140	Irlbach / Straubing-Bogen	NB	1 150
182123	Irschenberg / Miesbach	OB	3 020
777139	Irsee, M / Ostallgäu	Schw.	1 341
177123	Isen, M / Erding	OB	5 149
184130	Ismaning / München	OB	14 388
475137	Issigau / Hof	OFr.	1 245

3. Einwohnerzahlen der Gemeinden Bayerns am 31. März 2002 in alphabetischer Gliederung

Gemeinde- schlüssel	Gemeinde / Kreis	Regierungs- bezirk	Ein- wohner
473138	Itzgrund / Coburg	OFr.	2 283
J			
173131	Jachenau / Bad Tölz-Wolfratshausen	OB	917
272129	Jandelsbrunn / Freyung-Grafenau	NB	3 444
777140	Jengen / Ostallgäu	Schw.	2 364
179130	Jesenwang / Fürstenfeldbruck	OB	1 471
183122	Jettenbach / Mühldorf a.Inn	OB	752
774144	Jettingen-Scheppach, M / Günzburg	Schw.	6 768
186132	Jetzendorf / Pfaffenhofen a.d.Ilm	OB	2 929
671133	Johannesberg / Aschaffenburg	UFr.	3 838
277126	Johanniskirchen / Rottal-Inn	NB	2 473
277127	Julbach / Rottal-Inn	NB	2 253
K			
671134	Kahl a.Main / Aschaffenburg	UFr.	7 190
779169	Kaisheim, M / Donau-Ries	Schw.	4 213
572137	Kalchreuth / Erlangen-Höchststadt	MFr.	3 030
375156	Kallmünz, M / Regensburg	OPf.	2 850
777141	Kaltental, M / Ostallgäu	Schw.	1 610
774145	Kammeltal / Günzburg	Schw.	3 362
576128	Kammerstein / Roth	MFr.	2 717
778180	Kammlach / Unterallgäu	Schw.	1 776
677146	Karbach, M / Main-Spessart	UFr.	1 351
174126	Karlsfeld / Dachau	OB	18 228
185139	Karlshuld / Neuburg-Schrobenhausen	OB	4 866
185140	Karlskron / Neuburg-Schrobenhausen	OB	4 578
677148	Karlstadt, St / Main-Spessart	UFr.	15 265
671114	Karlstein a.Main / Aschaffenburg	UFr.	8 168
677149	Karsbach / Main-Spessart	UFr.	1 834
477124	Kasendorf, M / Kulmbach	OFr.	2 568
171121	Kastl / Altötting	OB	2 664
377128	Kastl / Tirschenreuth	OPf.	1 369
371132	Kastl, M / Amberg-Sulzbach	OPf.	2 726
762000	Kaufbeuren / Kreisfreie Stadt	Schw.	42 389
181128	Kaufering / Landsberg am Lech	OB	9 598
273137	Kelheim, St / Kelheim	NB	15 770
775132	Kellmünz a.d.Iller, M / Neu-Ulm	Schw.	1 372
471150	Kemmern / Bamberg	OFr.	2 604
377129	Kemnath, St / Tirschenreuth	OPf.	5 425
763000	Kempten (Allgäu) / Kreisfreie Stadt	Schw.	61 573
778221	Kettershausen / Unterallgäu	Schw.	1 757
187148	Kiefersfelden / Rosenheim	OB	6 792
189126	Kienberg / Traunstein	OB	1 374
176137	Kinding, M / Eichstätt	OB	2 557
181129	Kinsau / Landsberg am Lech	OB	934
176138	Kipfenberg, M / Eichstätt	OB	5 788
189127	Kirchanschöring / Traunstein	OB	2 971
177124	Kirchberg / Erding	OB	902
276126	Kirchberg i.Wald / Regen	NB	4 307
183123	Kirchdorf / Mühldorf a.Inn	OB	1 297
273139	Kirchdorf / Kelheim	NB	903

3. Einwohnerzahlen der Gemeinden Bayerns am 31. März 2002 in alphabetischer Gliederung

Gemeinde- schlüssel	Gemeinde / Kreis	Regierungs- bezirk	Ein- wohner
178136	Kirchdorf a.d.Amper / Freising	OB	2 563
277128	Kirchdorf a.Inn / Rottal-Inn	NB	5 152
276127	Kirchdorf i.Wald / Regen	NB	2 217
474143	Kirchehrenbach / Forchheim	OFr.	2 368
374128	Kirchendemenreuth / Neustadt a.d.Waldnaab	OPf.	935
479129	Kirchenlamitz, St / Wunsiedel i.Fichtelgebirge	OFr.	4 073
472156	Kirchenpingarten / Bayreuth	OFr.	1 365
574135	Kirchensittenbach / Nürnberger Land	MFr.	2 196
374129	Kirchentumbach, M / Neustadt a.d.Waldnaab	OPf.	3 376
275130	Kirchham / Passau	NB	2 356
778157	Kirchhaslach / Unterallgäu	Schw.	1 279
679153	Kirchheim / Würzburg	UFr.	2 206
184131	Kirchheim b.München / München	OB	12 029
778158	Kirchheim i.Schw., M / Unterallgäu	Schw.	2 570
674160	Kirchlauter / Haßberge	UFr.	1 481
278141	Kirchroth / Straubing-Bogen	NB	3 652
175124	Kirchseeon, M / Ebersberg	OB	9 132
171122	Kirchweidach / Altötting	OB	2 342
676131	Kirchzell, M / Miltenberg	UFr.	2 415
771142	Kissing / Aichach-Friedberg	Schw.	10 636
679154	Kist / Würzburg	UFr.	2 524
675141	Kitzingen, GKSt / Kitzingen	UFr.	21 312
772160	Kleinaitingen / Augsburg	Schw.	1 568
676132	Kleinheubach, M / Miltenberg	UFr.	3 509
671135	Kleinkahl / Aschaffenburg	UFr.	1 901
675142	Kleinlangheim, M / Kitzingen	UFr.	1 699
671136	Kleinostheim / Aschaffenburg	UFr.	8 139
679155	Kleinrinderfeld / Würzburg	UFr.	2 082
474144	Kleinsendelbach / Forchheim	OFr.	1 552
676133	Kleinwallstadt, M / Miltenberg	UFr.	5 812
676134	Klingenberg a.Main, St / Miltenberg	UFr.	6 333
772162	Klosterlechfeld / Augsburg	Schw.	2 392
674163	Knetzgau / Haßberge	UFr.	6 539
173133	Kochel a.See / Bad Tölz-Wolfratshausen	OB	4 145
475141	Köditz / Hof	OFr.	2 829
477127	Ködnitz / Kulmbach	OFr.	1 721
375161	Köfering / Regensburg	OPf.	1 992
374131	Kohlberg, M / Neustadt a.d.Waldnaab	OPf.	1 218
187150	Kolbermoor, St / Rosenheim	OB	17 570
678150	Kolitzheim / Schweinfurt	UFr.	5 741
276128	Kollnburg / Regen	NB	2 932
674164	Königsberg i.Bay., St / Haßberge	UFr.	3 793
772163	Königsbrunn, St / Augsburg	Schw.	27 023
173134	Königsdorf / Bad Tölz-Wolfratshausen	OB	2 918
471151	Königsfeld / Bamberg	OFr.	1 402
185163	Königsmoos / Neuburg-Schrobenhausen	OB	4 008
371135	Königstein, M / Amberg-Weizsach	OPf.	1 748
377131	Konnernsreuth, M / Tirschenreuth	OPf.	1 984
475142	Konradsreuth / Hof	OFr.	3 617
278143	Konzell / Straubing-Bogen	NB	1 784
176139	Kösching, M / Eichstätt	OB	7 742
275131	Kößlarn, M / Passau	NB	1 954

3. Einwohnerzahlen der Gemeinden Bayerns am 31. März 2002 in alphabetischer Gliederung

Gemeinde- schlüssel	Gemeinde / Kreis	Regierungs- bezirk	Ein- wohner
179131	Kottgeisering / Fürstenfeldbruck	OB	1 566
774148	Kötz / Günzburg	Schw.	3 201
372137	Kötzting, St / Cham	OPf.	7 523
777144	Kraftisried / Ostallgäu	Schw.	762
183124	Kraiburg a.Inn, M / Mühldorf a.Inn	OB	4 116
188127	Krailling / Starnberg	OB	7 509
178137	Kranzberg / Freising	OB	3 805
182124	Kreuth / Miesbach	OB	3 794
677151	Kreuzwertheim, M / Main-Spessart	UFr.	3 888
671138	Krombach / Aschaffenburg	UFr.	2 143
476145	Kronach, St / Kronach	OFr.	18 352
778161	Kronburg / Unterallgäu	Schw.	1 705
274145	Kröning / Landshut	NB	1 898
774150	Krumbach (Schwaben), St / Günzburg	Schw.	12 538
377132	Krummennaab / Tirschenreuth	OPf.	1 723
180122	Krün / Garmisch-Partenkirchen	OB	1 960
771144	Kühbach, M / Aichach-Friedberg	Schw.	3 909
772166	Kühlenthal / Augsburg	Schw.	773
377133	Kulmain / Tirschenreuth	OPf.	2 426
477128	Kulmbach, GKSt / Kulmbach	OFr.	28 196
274146	Kumhausen / Landshut	NB	4 411
371136	Kümmersbruck / Amberg-Sulzbach	OPf.	10 319
474145	Kunreuth / Forchheim	OFr.	1 373
271128	Künzing / Deggendorf	NB	3 178
477129	Kupferberg, St / Kulmbach	OFr.	1 121
476146	Küps, M / Kronach	OFr.	8 283
679156	Kürnach / Würzburg	UFr.	4 126
772167	Kutzenhausen / Augsburg	Schw.	2 471
L			
375162	Laaber, M / Regensburg	OPf.	5 228
278144	Laberweinting / Straubing-Bogen	NB	3 452
778162	Lachen / Unterallgäu	Schw.	1 347
271130	Lalling / Deggendorf	NB	1 608
372138	Lam, M / Cham	OPf.	2 923
777145	Lamerdingen / Ostallgäu	Schw.	1 799
279122	Landau a.d.Isar, St / Dingolfing-Landau	NB	12 765
774151	Landensberg / Günzburg	Schw.	693
181130	Landsberg am Lech, GKSt / Landsberg am Lech	OB	25 723
179132	Landsberied / Fürstenfeldbruck	OB	1 306
261000	Landshut / Kreisfreie Stadt	NB	59 577
276129	Langdorf / Regen	NB	2 024
577148	Langenaltheim / Weißenburg-Gunzenhausen	MFr.	2 480
178138	Langenbach / Freising	OB	3 766
575138	Langenfeld / Neustadt a.d.Aisch-Bad Windsheim	MFr.	1 043
185143	Langenmosen / Neuburg-Schrobenhausen	OB	1 445
772168	Langenneufnach / Augsburg	Schw.	1 674
177126	Langenpreising / Erding	OB	2 411
474146	Langensendelbach / Forchheim	OFr.	2 821
573120	Langenzenn, St / Fürth	MFr.	10 672
772170	Langerringen / Augsburg	Schw.	3 724
571170	Langfurth / Ansbach	MFr.	2 153

3. Einwohnerzahlen der Gemeinden Bayerns am 31. März 2002 in alphabetischer Gliederung

Gemeinde- schlüssel	Gemeinde / Kreis	Regierungs- bezirk	Ein- wohner
273141	Langquaid, M / Kelheim	NB	4 970
772171	Langweid a.Lech / Augsburg	Schw.	7 245
375165	Lappersdorf, M / Regensburg	OPf.	12 429
778163	Lauben / Unterallgäu	Schw.	1 337
780125	Lauben / Oberallgäu	Schw.	3 159
676135	Laudenbach / Miltenberg	UFr.	1 407
574138	Lauf a.d.Pegnitz, St / Nürnberger Land	MFr.	25 918
671139	Laufach / Aschaffenburg	UFr.	5 277
172122	Laufen, St / Berchtesgadener Land	OB	6 555
773143	Laugna / Dillingen a.d.Donau	Schw.	1 526
773144	Lauingen (Donau), St / Dillingen a.d.Donau	Schw.	10 950
471152	Lauter / Bamberg	OFr.	1 121
373140	Lauterhofen, M / Neumarkt i.d.OPf.	OPf.	3 608
473141	Lautertal / Coburg	OFr.	4 126
778164	Lautrach / Unterallgäu	Schw.	1 189
777147	Lechbruck am See / Ostallgäu	Schw.	2 493
778165	Legau, M / Unterallgäu	Schw.	3 051
571171	Lehrberg, M / Ansbach	MFr.	3 091
278146	Leiblfing / Straubing-Bogen	NB	3 871
676136	Leidersbach / Miltenberg	UFr.	4 899
679200	Leinach / Würzburg	UFr.	3 274
574139	Leinburg / Nürnberger Land	MFr.	6 327
774155	Leipheim, St / Günzburg	Schw.	6 691
177127	Lengdorf / Erding	OB	2 541
777149	Lengenwang / Ostallgäu	Schw.	1 342
173135	Lenggries / Bad Tölz-Wolfratshausen	OB	9 332
176143	Lenting / Eichstätt	OB	4 755
377137	Leonberg / Tirschenreuth	OPf.	1 089
374132	Leuchtenberg, M / Neustadt a.d.Waldnaab	OPf.	1 369
475145	Leupoldgrün / Hof	OFr.	1 412
474147	Leutenbach / Forchheim	OFr.	1 744
571174	Leutershausen, St / Ansbach	MFr.	5 658
571175	Lichtenau, M / Ansbach	MFr.	3 830
475146	Lichtenberg, St / Hof	OFr.	1 165
478139	Lichtenfels, St / Lichtenfels	OFr.	21 694
776116	Lindau (Bodensee), GKSt / Lindau (Bodensee)	Schw.	24 177
276130	Lindberg / Regen	NB	2 404
776117	Lindenberg i.Allgäu, St / Lindau (Bodensee)	Schw.	11 516
471154	Lisberg / Bamberg	OFr.	1 770
471155	Litzendorf / Bamberg	OFr.	6 008
372178	Lohberg / Cham	OPf.	2 094
183125	Lohkirchen / Mühldorf a.Inn	OB	660
677155	Lohr a.Main, St / Main-Spessart	UFr.	16 232
279124	Loiching / Dingolfing-Landau	NB	3 529
278147	Loitzendorf / Straubing-Bogen	NB	607
572139	Lonnerstadt, M / Erlangen-Höchststadt	MFr.	1 926
477135	Ludwigschorgast, M / Kulmbach	OFr.	1 036
476152	Ludwigsstadt, St / Kronach	OFr.	3 881
374133	Luhe-Wildenau, M / Neustadt a.d.Waldnaab	OPf.	3 392
678153	Lülsfeld / Schweinfurt	UFr.	830
373143	Lupburg, M / Neumarkt i.d.OPf.	OPf.	2 283
773146	Lutzingen / Dillingen a.d.Donau	Schw.	981

3. Einwohnerzahlen der Gemeinden Bayerns am 31. März 2002 in alphabetischer Gliederung

Gemeinde- schlüssel	Gemeinde / Kreis	Regierungs- bezirk	Ein- wohner
M			
377139	Mähring, M / Tirschenreuth	OPf.	2 029
776118	Maierhöfen / Lindau (Bodensee)	Schw.	1 523
779176	Maihingen / Donau-Ries	Schw.	1 253
671140	Mainaschaff / Aschaffenburg	UFr.	8 318
675144	Mainbernheim, St / Kitzingen	UFr.	2 334
273147	Mainburg, St / Kelheim	NB	13 588
477136	Mainleus, M / Kulmbach	OFR.	6 859
675146	Mainstockheim / Kitzingen	UFr.	1 822
179134	Maisach / Fürstenfeldbruck	OB	12 325
183126	Maitenbeth / Mühldorf a.Inn	OB	1 789
275132	Malching / Passau	NB	1 270
277131	Malgersdorf / Rottal-Inn	NB	1 190
278148	Mallersdorf-Pfaffenberg, M / Straubing-Bogen	NB	6 672
179136	Mammendorf / Fürstenfeldbruck	OB	4 129
279125	Mamming / Dingolfing-Landau	NB	2 853
186137	Manching, M / Pfaffenhofen a.d.Ilm	OB	11 197
374134	Mantel, M / Neustadt a.d.Waldnaab	OPf.	3 043
679161	Margetshöchheim / Würzburg	UFr.	3 294
278149	Mariaposching / Straubing-Bogen	NB	1 359
279126	Marklkofen / Dingolfing-Landau	NB	3 735
577149	Markt Berolzheim, M / Weißenburg-Gunzenhausen	MFr.	1 354
575144	Markt Bibart, M / Neustadt a.d.Aisch-Bad Windsheim	MFr.	2 008
675148	Markt Einersheim, M / Kitzingen	UFr.	1 225
575145	Markt Erlbach, M / Neustadt a.d.Aisch-Bad Windsheim	MFr.	5 653
174131	Markt Indersdorf, M / Dachau	OB	9 102
575146	Markt Nordheim, M / Neustadt a.d.Aisch-Bad Windsheim	MFr.	1 134
778168	Markt Rettenbach, M / Unterallgäu	Schw.	3 686
175127	Markt Schwaben, M / Ebersberg	OB	11 032
575147	Markt Taschendorf, M / Neustadt a.d.Aisch-Bad Windsheim	MFr.	1 084
778169	Markt Wald, M / Unterallgäu	Schw.	2 343
575143	Marktbergel, M / Neustadt a.d.Aisch-Bad Windsheim	MFr.	1 665
675147	Marktbreit, St / Kitzingen	UFr.	3 720
478143	Marktgraitz, M / Lichtenfels	OFR.	1 381
677157	Marktheidenfeld, St / Main-Spessart	UFr.	10 992
171123	Marktl, M / Altötting	OB	2 717
477138	Marktleugast, M / Kulmbach	OFR.	3 698
479135	Marktleuthen, St / Wunsiedel i.Fichtelgebirge	OFR.	3 814
777151	Marktoberdorf, St / Ostallgäu	Schw.	18 352
779177	Marktoffingen / Donau-Ries	Schw.	1 377
479136	Marktrechwitz, GKSt / Wunsiedel i.Fichtelgebirge	OFR.	18 575
476183	Marktrodach, M / Kronach	OFR.	4 130
172124	Marktschellenberg, M / Berchtesgadener Land	OB	1 801
477139	Marktschorgast, M / Kulmbach	OFR.	1 694
675149	Marktsteft, St / Kitzingen	UFr.	1 686
478144	Marktzeuln, M / Lichtenfels	OFR.	1 724
572141	Marloffstein / Erlangen-Höchstadt	MFr.	1 603
674171	Maroldsweisach, M / Haßberge	UFr.	3 893
189129	Marquartstein / Traunstein	OB	3 035
675150	Martinsheim / Kitzingen	UFr.	1 047
779178	Marxheim / Donau-Ries	Schw.	2 645

3. Einwohnerzahlen der Gemeinden Bayerns am 31. März 2002 in alphabetischer Gliederung

Gemeinde- schlüssel	Gemeinde / Kreis	Regierungs- bezirk	Ein- wohner
178140	Marzling / Freising	OB	2 931
672131	Maßbach, M / Bad Kissingen	UFr.	4 909
277133	Massing, M / Rottal-Inn	NB	4 026
178142	Mauern / Freising	OB	2 585
777152	Mauerstetten / Ostallgäu	Schw.	2 846
272134	Mauth / Freyung-Grafenau	NB	2 557
376141	Maxhütte-Haidhof, St / Schwandorf	OPf.	10 415
773153	Medlingen / Dillingen a.d.Donau	Schw.	968
473144	Meeder / Coburg	OFr.	4 102
779180	Megesheim / Donau-Ries	Schw.	897
472164	Mehlmeisel / Bayreuth	OFr.	1 418
171124	Mehring / Altötting	OB	2 206
577150	Meinheim / Weißenburg-Gunzenhausen	MFr.	882
772177	Meitingen, M / Augsburg	Schw.	10 981
673142	Mellrichstadt, St / Rhön-Grabfeld	UFr.	6 210
471159	Memmelsdorf / Bamberg	OFr.	8 881
764000	Memmingen / Kreisfreie Stadt	Schw.	41 163
778171	Memmingerberg / Unterallgäu	Schw.	2 610
279127	Mengkofen / Dingolfing-Landau	NB	5 760
771145	Merching / Aichach-Friedberg	Schw.	3 020
771146	Mering, M / Aichach-Friedberg	Schw.	12 159
571177	Merkendorf, St / Ansbach	MFr.	2 738
779181	Mertingen / Donau-Ries	Schw.	3 636
671141	Mespelbrunn / Aschaffenburg	UFr.	2 335
271132	Metten, M / Deggendorf	NB	4 196
183127	Mettenheim / Mühldorf a.Inn	OB	3 081
478145	Michelau i.OFr. / Lichtenfels	OFr.	7 033
678157	Michelau i.Steigerwald / Schweinfurt	UFr.	1 145
372142	Michelsneukirchen / Cham	OPf.	1 751
772178	Mickhausen / Augsburg	Schw.	1 299
182125	Miesbach, St / Miesbach	OB	11 146
372143	Miltach / Cham	OPf.	2 384
676139	Miltenberg, St / Miltenberg	UFr.	9 763
778173	Mindelheim, St / Unterallgäu	Schw.	14 120
176147	Mindelstetten / Eichstätt	OB	1 639
375170	Mintraching / Regensburg	OPf.	4 590
780127	Missen-Wilhams / Oberallgäu	Schw.	1 396
472166	Mistelbach / Bayreuth	OFr.	1 600
472167	Mistelgau / Bayreuth	OFr.	3 778
571178	Mitteleschenbach / Ansbach	MFr.	1 563
772179	Mittelneufnach / Augsburg	Schw.	1 058
677159	Mittelsinn / Main-Spessart	UFr.	963
179137	Mittelstetten / Fürstenfeldbruck	OB	1 650
180123	Mittenwald, M / Garmisch-Partenkirchen	OB	8 071
278151	Mitterfels, M / Straubing-Bogen	NB	2 405
277134	Mitterskirchen / Rottal-Inn	NB	2 008
377141	Mitterteich, St / Tirschenreuth	OPf.	7 458
476154	Mitwitz, M / Kronach	OFr.	3 123
773147	Mödingen / Dillingen a.d.Donau	Schw.	1 370
572142	Möhrendorf / Erlangen-Höchststadt	MFr.	4 147
671143	Mömbris, M / Aschaffenburg	UFr.	12 325
676140	Mömlingen / Miltenberg	UFr.	5 054

3. Einwohnerzahlen der Gemeinden Bayerns am 31. März 2002 in alphabetischer Gliederung

Gemeinde- schlüssel	Gemeinde / Kreis	Regierungs- bezirk	Ein- wohner
676141	Mönchberg, M / Miltenberg	UFr.	2 540
779184	Mönchsdeggingen / Donau-Ries	Schw.	1 490
571179	Mönchsroth / Ansbach	MFr.	1 633
779186	Monheim, St / Donau-Ries	Schw.	4 856
179138	Moorenweis / Fürstenfeldbruck	OB	3 468
271135	Moos / Deggendorf	NB	2 160
175128	Moosach / Ebersberg	OB	1 415
374137	Moosbach, M / Neustadt a.d.Waldnaab	OPf.	2 623
178143	Moosburg a.d.Isar, St / Freising	OB	16 904
177130	Moosinning / Erding	OB	4 905
279128	Moosthenning / Dingolfing-Landau	NB	4 559
176148	Mörnsheim, M / Eichstätt	OB	1 809
672134	Motten / Bad Kissingen	UFr.	1 923
779185	Möttingen / Donau-Ries	Schw.	2 440
375171	Mötzing / Regensburg	OPf.	1 456
183128	Mühldorf a.Inn, St / Mühldorf a.Inn	OB	17 471
373146	Mühlhausen / Neumarkt i.d.OPf.	OPf.	4 572
572143	Mühlhausen, M / Erlangen-Höchstädt	MFr.	1 644
577114	Muhr a.See / Weißenburg-Gunzenhausen	MFr.	2 150
475154	Münchberg, St / Hof	OFr.	11 766
162000	München / Kreisfreie Stadt	OB	1 229 572
186139	Münchsmünster / Pfaffenhofen a.d.Ilm	OB	2 893
575150	Münchsteinach / Neustadt a.d.Aisch-Bad Windsheim	MFr.	1 477
672135	Münnerstadt, St / Bad Kissingen	UFr.	8 226
779188	Munningen / Donau-Ries	Schw.	1 830
173137	Münsing / Bad Tölz-Wolfratshausen	OB	3 959
779187	Münster / Donau-Ries	Schw.	1 035
774160	Münsterhausen, M / Günzburg	Schw.	2 067
180124	Murnau a.Staffelsee, M / Garmisch-Partenkirchen	OB	11 954
N			
376144	Nabburg, St / Schwandorf	OPf.	6 205
479138	Nagel / Wunsiedel i.Fichtelgebirge	OFr.	2 034
475156	Naila, St / Hof	OFr.	8 431
178144	Nandlstadt, M / Freising	OB	4 878
176149	Nassenfels, M / Eichstätt	OB	1 754
577151	Nennslingen, M / Weißenburg-Gunzenhausen	MFr.	1 443
775134	Nersingen / Neu-Ulm	Schw.	9 074
777153	Nesselwang, M / Ostallgäu	Schw.	3 552
377142	Neualbenreuth, M / Tirschenreuth	OPf.	1 577
187154	Neubeuern, M / Rosenheim	OB	4 155
184146	Neubiberg / München	OB	11 664
679164	Neubrunn, M / Würzburg	UFr.	2 376
185149	Neuburg a.d.Donau, GKSt / Neuburg-Schrobenhausen	OB	28 491
774162	Neuburg a.d.Kammel, M / Günzburg	Schw.	3 075
275133	Neuburg a.Inn / Passau	NB	3 989
177131	Neuching / Erding	OB	2 231
477142	Neudrossenfeld / Kulmbach	OFr.	3 882
571180	Neuendettelsau / Ansbach	MFr.	7 675
677164	Neuendorf / Main-Spessart	UFr.	908
477143	Neuenmarkt / Kulmbach	OFr.	3 207
178145	Neufahrn b.Freising / Freising	OB	17 880

3. Einwohnerzahlen der Gemeinden Bayerns am 31. März 2002 in alphabetischer Gliederung

Gemeinde- schlüssel	Gemeinde / Kreis	Regierungs- bezirk	Ein- wohner
274153	Neufahrn i.NB / Landshut	NB	3 990
274154	Neufraunhofen / Landshut	NB	1 060
574140	Neuhaus a.d.Pegnitz, M / Nürnberger Land	MFr.	2 975
275134	Neuhaus a.Inn / Passau	NB	3 457
575152	Neuhof a.d.Zenn, M / Neustadt a.d.Aisch-Bad Windsheim	MFr.	2 054
677165	Neuhütten / Main-Spessart	UFr.	1 267
278154	Neukirchen / Straubing-Bogen	NB	1 773
372144	Neukirchen b.Hl.Blut, M / Cham	OPf.	4 129
371141	Neukirchen b.Sulzbach-Rosenberg / Amberg-Sulzbach	OPf.	2 870
275135	Neukirchen vorm Wald / Passau	NB	2 725
376146	Neukirchen-Balbini, M / Schwandorf	OPf.	1 212
373147	Neumarkt i.d.OPf., GKSt / Neumarkt i.d.OPf.	OPf.	39 492
183129	Neumarkt-Sankt Veit, St / Mühldorf a.Inn	OB	6 254
376147	Neunburg vorm Wald, St / Schwandorf	OPf.	8 328
676143	Neunkirchen / Miltenberg	UFr.	1 562
474154	Neunkirchen a.Brand, M / Forchheim	OFr.	7 674
574141	Neunkirchen a.Sand / Nürnberger Land	MFr.	4 720
171125	Neuötting, St / Altötting	OB	8 455
272136	Neureichenau / Freyung-Grafenau	NB	4 498
184132	Neuried / München	OB	6 826
772184	Neusäß, St / Augsburg	Schw.	21 944
272146	Neuschönau / Freyung-Grafenau	NB	2 399
571181	Neusitz / Ansbach	MFr.	1 932
377143	Neusorg / Tirschenreuth	OPf.	2 097
575153	Neustadt a.d.Aisch, St / Neustadt a.d.Aisch-Bad Windsheim	MFr.	12 450
273152	Neustadt a.d.Donau, St / Kelheim	NB	12 505
374139	Neustadt a.d.Waldnaab, St / Neustadt a.d.Waldnaab	OPf.	6 170
677166	Neustadt a.Main / Main-Spessart	UFr.	1 389
374140	Neustadt am Kulm, St / Neustadt a.d.Waldnaab	OPf.	1 349
473151	Neustadt b.Coburg, GKSt / Coburg	OFr.	16 667
375174	Neutraubling, St / Regensburg	OPf.	12 308
775135	Neu-Ulm, GKSt / Neu-Ulm	Schw.	50 664
274156	Niederaichbach / Landshut	NB	3 602
271138	Niederalteich / Deggendorf	NB	1 893
183130	Niederbergkirchen / Mühldorf a.Inn	OB	1 219
473153	Niederfüllbach / Coburg	OFr.	1 716
673146	Niederlauer / Rhön-Grabfeld	UFr.	1 877
376148	Niedermurach / Schwandorf	OPf.	1 370
676144	Niedernberg / Miltenberg	UFr.	4 792
778177	Niederrieden / Unterallgäu	Schw.	1 234
779192	Niederschönenfeld / Donau-Ries	Schw.	1 345
183131	Niedertaufkirchen / Mühldorf a.Inn	OB	1 295
279130	Niederviehbach / Dingolfing-Landau	NB	2 498
678160	Niederwerrn / Schweinfurt	UFr.	7 892
278159	Niederwinkling / Straubing-Bogen	NB	2 119
376149	Nittenau, St / Schwandorf	OPf.	8 468
375175	Nittendorf / Regensburg	OPf.	9 155
776120	Nonnenhorn / Lindau (Bodensee)	Schw.	1 505
772185	Nordendorf / Augsburg	Schw.	2 252
476159	Nordhalben, M / Kronach	OFr.	2 221
675155	Nordheim a.Main / Kitzingen	UFr.	1 014
673147	Nordheim v.d.Rhön / Rhön-Grabfeld	UFr.	1 231

3. Einwohnerzahlen der Gemeinden Bayerns am 31. März 2002 in alphabetischer Gliederung

Gemeinde- schlüssel	Gemeinde / Kreis	Regierungs- bezirk	Ein- wohner
779194	Nördlingen, GKSt / Donau-Ries	Schw.	19 597
672136	Nüdlingen / Bad Kissingen	UFr.	4 249
564000	Nürnberg / Kreisfreie Stadt	MFr.	491 824
189130	Nußdorf / Traunstein	OB	2 409
187156	Nußdorf a.Inn / Rosenheim	OB	2 605
O			
180125	Oberammergau / Garmisch-Partenkirchen	OB	5 334
573122	Oberasbach, St / Fürth	MFr.	16 951
180126	Oberau / Garmisch-Partenkirchen	OB	2 965
187157	Oberaudorf / Rosenheim	OB	4 748
674159	Oberaurach / Haßberge	UFr.	4 347
183132	Oberbergkirchen / Mühldorf a.Inn	OB	1 674
571183	Oberdachstetten / Ansbach	MFr.	1 743
177133	Oberding / Erding	OB	4 941
176150	Oberdolling / Eichstätt	OB	1 238
673149	Oberelsbach, M / Rhön-Grabfeld	UFr.	2 992
771149	Obergriesbach / Aichach-Friedberg	Schw.	1 921
777154	Obergünzburg, M / Ostallgäu	Schw.	6 288
184134	Oberhaching / München	OB	12 069
471165	Oberhaid / Bamberg	OFr.	4 774
185150	Oberhausen / Neuburg-Schrobenhausen	OB	2 458
190135	Oberhausen / Weilheim-Schongau	OB	2 048
575155	Oberickelsheim / Neustadt a.d.Aisch-Bad Windsheim	MFr.	739
475158	Oberkotzau, M / Hof	OFr.	5 878
672138	Oberleichtersbach / Bad Kissingen	UFr.	2 083
780131	Obermaiselstein / Oberallgäu	Schw.	902
181131	Obermeitingen / Landsberg am Lech	OB	1 557
573123	Obermichelbach / Fürth	MFr.	2 951
675156	Obernbreit, M / Kitzingen	UFr.	1 782
676145	Obernburg a.Main, St / Miltenberg	UFr.	8 747
779196	Oberndorf a.Lech / Donau-Ries	Schw.	2 376
183134	Oberneukirchen / Mühldorf a.Inn	OB	800
275137	Obernzell, M / Passau	NB	3 771
575156	Obernzenn, M / Neustadt a.d.Aisch-Bad Windsheim	MFr.	2 679
777155	Oberostendorf / Ostallgäu	Schw.	1 261
772186	Oberottmarshausen / Augsburg	Schw.	1 512
175131	Oberpframmern / Ebersberg	OB	2 073
679169	Oberpleichfeld / Würzburg	UFr.	1 073
271139	Oberpöding / Deggendorf	NB	1 098
572147	Oberreichenbach / Erlangen-Höchstädt	MFr.	1 205
776121	Oberreute / Lindau (Bodensee)	Schw.	1 492
778183	Oberrieden / Unterallgäu	Schw.	1 251
775141	Oberroth / Neu-Ulm	Schw.	839
575157	Oberscheinfeld, M / Neustadt a.d.Aisch-Bad Windsheim	MFr.	1 297
184135	Oberschleißheim / München	OB	11 465
278167	Oberschneiding / Straubing-Bogen	NB	2 712
778184	Oberschönnegg / Unterallgäu	Schw.	957
678164	Oberschwarzach, M / Schweinfurt	UFr.	1 455
179140	Oberschweinbach / Fürstenfeldbruck	OB	1 358
677169	Obersinn, M / Main-Spessart	UFr.	1 096
190136	Obersöchering / Weilheim-Schongau	OB	1 379

3. Einwohnerzahlen der Gemeinden Bayerns am 31. März 2002 in alphabetischer Gliederung

Gemeinde- schlüssel	Gemeinde / Kreis	Regierungs- bezirk	Ein- wohner
780132	Oberstauen, M / Oberallgäu	Schw.	7 138
780133	Oberstdorf, M / Oberallgäu	Schw.	10 050
673151	Oberstreu / Rhön-Grabfeld	UFr.	1 673
274165	Obersüßbach / Landshut	NB	1 589
183135	Obertaufkirchen / Mühldorf a.Inn	OB	2 347
672139	Oberthulba, M / Bad Kissingen	UFr.	5 192
375179	Obertraubling / Regensburg	OPf.	6 822
474156	Obertrubach / Forchheim	OFR.	2 212
376151	Oberviechtach, St / Schwandorf	OPf.	5 121
189133	Obing / Traunstein	OB	3 891
679170	Ochsenfurt, St / Würzburg	UFr.	11 664
174135	Odelzhausen / Dachau	OB	4 223
672140	Oerlenbach / Bad Kissingen	UFr.	5 235
779197	Oettingen i.Bay., St / Donau-Ries	Schw.	5 321
271140	Offenberg / Deggendorf	NB	3 404
574145	Offenhausen / Nürnberger Land	MFr.	1 614
774171	Offingen, M / Günzburg	Schw.	4 075
780134	Ofterschwang / Oberallgäu	Schw.	1 897
180127	Ohlstadt / Garmisch-Partenkirchen	OB	3 279
571188	Ohrenbach / Ansbach	MFr.	660
179142	Olching / Fürstenfeldbruck	OB	23 244
776122	Opfenbach / Lindau (Bodensee)	Schw.	2 237
571189	Ornbau, St / Ansbach	MFr.	1 696
275138	Ortenburg, M / Passau	NB	7 267
775142	Osterberg / Neu-Ulm	Schw.	831
271141	Osterhofen, St / Deggendorf	NB	11 967
777157	Osterzell / Ostallgäu	Schw.	659
673153	Ostheim v.d.Rhön, St / Rhön-Grabfeld	UFr.	3 711
177134	Ottenhofen / Erding	OB	1 717
574146	Ottensoos / Nürnberger Land	MFr.	2 027
182127	Otterfing / Miesbach	OB	4 235
779198	Otting / Donau-Ries	Schw.	784
778186	Ottobeuren, M / Unterallgäu	Schw.	8 031
184136	Ottobrunn / München	OB	19 545
271143	Otzing / Deggendorf	NB	1 880
780128	Oy-Mittelberg / Oberallgäu	Schw.	4 384
P			
190138	Pähl / Weilheim-Schongau	OB	2 314
273159	Painten, M / Kelheim	NB	2 259
189134	Palling / Traunstein	OB	3 365
577158	Pappenheim, St / Weißenburg-Gunzenhausen	MFr.	4 481
374144	Parkstein, M / Neustadt a.d.Waldnaab	OPf.	2 302
278170	Parkstetten / Straubing-Bogen	NB	2 854
373151	Parsberg, St / Neumarkt i.d.OPf.	OPf.	6 640
677170	Partenstein / Main-Spessart	UFr.	2 878
262000	Passau / Kreisfreie Stadt	NB	50 618
177135	Pastetten / Erding	OB	2 298
276134	Patersdorf / Regen	NB	1 753
178150	Paunzhausen / Freising	OB	1 489
377145	Pechbrunn / Tirschenreuth	OPf.	1 492
472175	Pegnitz, St / Bayreuth	OFR.	14 375

3. Einwohnerzahlen der Gemeinden Bayerns am 31. März 2002 in alphabetischer Gliederung

Gemeinde- schlüssel	Gemeinde / Kreis	Regierungs- bezirk	Ein- wohner
190139	Peißenberg, M / Weilheim-Schongau	OB	12 455
190140	Peiting, M / Weilheim-Schongau	OB	11 951
372146	Pemfling / Cham	OPf.	2 287
375180	Pentling / Regensburg	OPf.	5 598
190141	Penzberg, St / Weilheim-Schongau	OB	15 864
181132	Penzing / Landsberg am Lech	OB	3 656
171126	Perach / Altötting	OB	1 234
278171	Perasdorf / Straubing-Bogen	NB	654
278172	Perkam / Straubing-Bogen	NB	1 415
272138	Perlesreut, M / Freyung-Grafenau	NB	3 028
571190	Petersaurach / Ansbach	MFr.	4 995
771155	Petersdorf / Aichach-Friedberg	Schw.	1 731
174136	Petershausen / Dachau	OB	5 918
375181	Pettendorf / Regensburg	OPf.	3 142
189135	Petting / Traunstein	OB	2 281
471169	Pettstadt / Bamberg	OFr.	1 865
778187	Pfaffenhausen, M / Unterallgäu	Schw.	2 332
174137	Pfaffenhofen a.d.Glonn / Dachau	OB	1 691
186143	Pfaffenhofen a.d.Ilm, St / Pfaffenhofen a.d.Ilm	OB	22 688
775143	Pfaffenhofen a.d.Roth, M / Neu-Ulm	Schw.	7 108
187159	Pfaffing / Rosenheim	OB	3 761
375182	Pfakofen / Regensburg	OPf.	1 463
277138	Pfarrkirchen, St / Rottal-Inn	NB	11 897
674184	Pfarrweisach / Haßberge	UFr.	1 592
375183	Pfatter / Regensburg	OPf.	2 943
274172	Pfeffenhausen, M / Landshut	NB	4 834
577159	Pfofeld / Weißenburg-Gunzenhausen	MFr.	1 508
176153	Pförring, M / Eichstätt	OB	3 408
777158	Pforzen / Ostallgäu	Schw.	2 006
376153	Pfreimd, St / Schwandorf	OPf.	5 551
777159	Pfronten / Ostallgäu	Schw.	7 657
272139	Philippsreut / Freyung-Grafenau	NB	773
172128	Piding / Berchtesgadener Land	OB	5 226
375184	Pielenhofen / Regensburg	OPf.	1 182
373153	Pilsach / Neumarkt i.d.OPf.	OPf.	2 573
279132	Pilsting, M / Dingolfing-Landau	NB	6 043
474158	Pinzberg / Forchheim	OFr.	1 906
374146	Pirk / Neustadt a.d.Waldnaab	OPf.	1 885
189137	Pittenhart / Traunstein	OB	1 628
184138	Planegg / München	OB	10 761
472176	Plankenfels / Bayreuth	OFr.	894
271146	Plattling, St / Deggendorf	NB	12 340
472177	Plech, M / Bayreuth	OFr.	1 311
577161	Pleinfeld, M / Weißenburg-Gunzenhausen	MFr.	7 460
171127	Pleiskirchen / Altötting	OB	2 363
778188	Pleiß / Unterallgäu	Schw.	845
374147	Pleystein, St / Neustadt a.d.Waldnaab	OPf.	2 675
175133	Pliening / Ebersberg	OB	4 716
377146	Plößberg, M / Tirschenreuth	OPf.	3 586
188137	Pöcking / Starnberg	OB	5 717
275141	Pocking, St / Passau	NB	14 561
175135	Poing / Ebersberg	OB	10 753

3. Einwohnerzahlen der Gemeinden Bayerns am 31. März 2002 in alphabetischer Gliederung

Gemeinde- schlüssel	Gemeinde / Kreis	Regierungs- bezirk	Ein- wohner
176155	Pollenfeld / Eichstätt	OB	2 813
190142	Polling / Weilheim-Schongau	OB	3 251
183136	Polling / Mühldorf a.Inn	OB	3 439
577162	Polsingen / Weißenburg-Gunzenhausen	MFr.	2 002
574147	Pommelsbrunn / Nürnberger Land	MFr.	5 380
471172	Pommersfelden / Bamberg	OFr.	2 776
678168	Poppenhausen / Schweinfurt	UFr.	4 166
371144	Poppenricht / Amberg-Weizsach	OPf.	3 384
186144	Pörsbach / Pfaffenhofen a.d.Ilm	OB	1 919
372147	Pörsing / Cham	OPf.	985
274174	Postau / Landshut	NB	1 640
373155	Postbauer-Heng / Neumarkt i.d.OPf.	OPf.	7 185
277139	Postmünster / Rottal-Inn	NB	2 364
472179	Pottenstein, St / Bayreuth	OFr.	5 438
771156	Pöttmes, M / Aichach-Friedberg	Schw.	6 231
474160	Poxdorf / Forchheim	OFr.	1 531
276135	Prackenbach / Regen	NB	2 735
472180	Prebitz / Bayreuth	OFr.	1 142
190143	Prem / Weilheim-Schongau	OB	922
374149	Pressath, St / Neustadt a.d.Waldnaab	OPf.	4 684
477148	Presseck, M / Kulmbach	OFr.	2 242
476164	Pressig, M / Kronach	OFr.	4 378
474161	Pretzfeld, M / Forchheim	OFr.	2 402
675158	Prichsenstadt, St / Kitzingen	UFr.	3 203
187162	Prien a.Chiemsee, M / Rosenheim	OB	10 121
471173	Priesendorf / Bamberg	OFr.	1 450
181134	Prittriching / Landsberg am Lech	OB	2 311
679174	Prosselsheim / Würzburg	UFr.	1 200
187163	Prutting / Rosenheim	OB	2 292
374150	Püchersreuth / Neustadt a.d.Waldnaab	OPf.	1 620
179145	Puchheim / Fürstenfeldbruck	OB	19 681
184139	Pullach i.Isartal / München	OB	8 999
377148	Pullenreuth / Tirschenreuth	OPf.	1 918
181141	Pürgen / Landsberg am Lech	OB	2 885
573124	Puschendorf / Fürth	MFr.	2 203
184140	Putzbrunn / München	OB	5 627
373156	Pyrbaum, M / Neumarkt i.d.OPf.	OPf.	5 752
R			
278177	Rain / Straubing-Bogen	NB	2 478
779201	Rain, St / Donau-Ries	Schw.	8 375
190144	Raisting / Weilheim-Schongau	OB	2 124
577163	Raitenbuch / Weißenburg-Gunzenhausen	MFr.	1 173
187164	Ramerberg / Rosenheim	OB	1 281
778209	Rammingen / Unterallgäu	Schw.	1 361
172129	Ramsau b.Berchtesgaden / Berchtesgadener Land	OB	1 814
672142	Ramsthal / Bad Kissingen	UFr.	1 182
679175	Randersacker, M / Würzburg	UFr.	3 424
672143	Rannungen / Bad Kissingen	UFr.	1 248
471174	Rattelsdorf, M / Bamberg	OFr.	4 618
278178	Rattenberg / Straubing-Bogen	NB	1 877
183138	Rattenkirchen / Mühldorf a.Inn	OB	937

3. Einwohnerzahlen der Gemeinden Bayerns am 31. März 2002 in alphabetischer Gliederung

Gemeinde- schlüssel	Gemeinde / Kreis	Regierungs- bezirk	Ein- wohner
278179	Rattiszell / Straubing-Bogen	NB	1 396
187165	Raubling / Rosenheim	OB	11 099
674187	Rauhenebrach / Haßberge	UFr.	3 204
677172	Rechtenbach / Main-Spessart	UFr.	1 074
183139	Rechtmehring / Mühldorf a.Inn	OB	1 680
471175	Reckendorf / Bamberg	OFR.	1 854
576137	Rednitzhembach / Roth	MFR.	6 807
478155	Redwitz a.d.Rodach / Lichtenfels	OFR.	3 466
276138	Regen, St / Regen	NB	12 530
362000	Regensburg / Kreisfreie Stadt	OPf.	127 298
375190	Regenstauf, M / Regensburg	OPf.	14 977
475161	Regnitzlosau / Hof	OFR.	2 709
475162	Rehau, St / Hof	OFR.	10 335
771158	Rehling / Aichach-Friedberg	Schw.	2 326
372149	Reichenbach / Cham	OPf.	1 170
476166	Reichenbach / Kronach	OFR.	845
679176	Reichenberg, M / Würzburg	UFR.	4 043
574150	Reichenschwand / Nürnberger Land	MFR.	2 306
173140	Reichersbeuern / Bad Tölz-Wolfratshausen	OB	2 133
186146	Reichertshausen / Pfaffenhofen a.d.Ilm	OB	4 941
183140	Reichertshausen / Mühldorf a.Inn	OB	1 651
186147	Reichertshausen, M / Pfaffenhofen a.d.Ilm	OB	7 395
181135	Reichling / Landsberg am Lech	OB	1 615
779203	Reimlingen / Donau-Ries	Schw.	1 324
279134	Reisbach, M / Dingolfing-Landau	NB	7 533
171129	Reischach / Altötting	OB	2 571
189139	Reit im Winkl / Traunstein	OB	2 644
679177	Remlingen, M / Würzburg	UFR.	1 532
185153	Rennertshausen, M / Neuburg-Schrobenhausen	OB	4 958
674190	Rentweinsdorf, M / Haßberge	UFR.	1 557
372150	Rettenbach / Cham	OPf.	1 757
774174	Rettenbach / Günzburg	Schw.	1 607
777183	Rettenbach a.Auerberg / Ostallgäu	Schw.	741
780137	Rettenberg / Oberallgäu	Schw.	4 003
677175	Retzstadt / Main-Spessart	UFR.	1 602
277140	Reut / Rottal-Inn	NB	1 774
377149	Reuth b.Erbendorf / Tirschenreuth	OPf.	1 239
771160	Ried / Aichach-Friedberg	Schw.	2 866
674153	Riedbach / Haßberge	UFR.	1 729
777164	Rieden / Ostallgäu	Schw.	1 401
777163	Rieden am Forggensee / Ostallgäu	Schw.	1 193
371146	Rieden, M / Amberg-Weizsach	OPf.	2 963
672145	Riedenberg / Bad Kissingen	UFR.	1 134
273164	Riedenburg, St / Kelheim	NB	5 738
679179	Riedenheim / Würzburg	UFR.	794
187167	Riedering / Rosenheim	OB	5 294
180128	Riegsee / Garmisch-Partenkirchen	OB	1 144
375191	Riekofen / Regensburg	OPf.	804
677177	Rieneck, St / Main-Spessart	UFR.	2 100
277141	Rimbach / Rottal-Inn	NB	865
372151	Rimbach / Cham	OPf.	2 062
679180	Rimpar, M / Würzburg	UFR.	7 809

3. Einwohnerzahlen der Gemeinden Bayerns am 31. März 2002 in alphabetischer Gliederung

Gemeinde- schlüssel	Gemeinde / Kreis	Regierungs- bezirk	Ein- wohner
187168	Rimsting / Rosenheim	OB	3 370
276139	Rinchnach / Regen	NB	3 286
272140	Ringelai / Freyung-Grafenau	NB	2 156
571192	Röckingen / Ansbach	MFr.	748
673156	Rödelmaier / Rhön-Grabfeld	UFr.	940
675161	Rödelsee / Kitzingen	UFr.	1 584
677178	Roden / Main-Spessart	UFr.	1 046
473159	Rödental, St / Coburg	OFr.	13 947
372153	Roding, St / Cham	OPf.	11 348
774178	Röfingen / Günzburg	Schw.	1 185
775149	Roggenburg / Neu-Ulm	Schw.	2 619
779206	Rögling / Donau-Ries	Schw.	688
576142	Rohr / Roth	MFr.	3 272
273165	Rohr i.NB, M / Kelheim	NB	3 339
186149	Rohrbach / Pfaffenhofen a.d.Ilm	OB	5 291
187169	Rohrdorf / Rosenheim	OB	5 256
185157	Rohrenfels / Neuburg-Schrobenhausen	OB	1 412
174141	Röhrmoos / Dachau	OB	6 095
272141	Röhrnbach, M / Freyung-Grafenau	NB	4 556
676151	Röllbach / Miltenberg	UFr.	1 648
777165	Ronsberg, M / Ostallgäu	Schw.	1 693
163000	Rosenheim / Kreisfreie Stadt	OB	59 515
479145	Röslau / Wunsiedel i.Fichtelgebirge	OFr.	2 570
277142	Roßbach / Rottal-Inn	NB	2 911
777166	Roßhaupten / Ostallgäu	Schw.	2 143
573125	Roßtal, M / Fürth	MFr.	9 891
576143	Roth, St / Roth	MFr.	24 981
776124	Röthenbach (Allgäu) / Lindau (Bodensee)	Schw.	1 694
574152	Röthenbach a.d.Pegnitz, St / Nürnberger Land	MFr.	12 170
671148	Rothenbuch / Aschaffenburg	UFr.	1 903
571193	Rothenburg ob der Tauber, GKSt / Ansbach	MFr.	11 641
677181	Rothenfels, St / Main-Spessart	UFr.	1 028
678170	Röthlein / Schweinfurt	UFr.	4 822
181137	Rott / Landsberg am Lech	OB	1 424
187170	Rott a.Inn / Rosenheim	OB	3 489
182129	Rottach-Egern / Miesbach	OB	5 154
572149	Röttenbach / Erlangen-Höchstadt	MFr.	4 700
576141	Röttenbach / Roth	MFr.	2 875
190145	Rottenbuch / Weilheim-Schongau	OB	1 760
274176	Rottenburg a.d.Laaber, St / Landshut	NB	7 637
679185	Rottendorf / Würzburg	UFr.	5 019
275143	Rotthalmünster, M / Passau	NB	5 058
679182	Röttingen, St / Würzburg	UFr.	1 736
372154	Rötz, St / Cham	OPf.	3 572
574154	Rückersdorf / Nürnberger Land	MFr.	4 467
777168	Rückholz / Ostallgäu	Schw.	823
178122	Rudelzhausen / Freising	OB	3 150
676153	Rüdenau / Miltenberg	UFr.	858
675162	Rüdenhausen, M / Kitzingen	UFr.	834
777167	Ruderatshofen / Ostallgäu	Schw.	1 719
275144	Ruderting / Passau	NB	3 144
477151	Rugendorf / Kulmbach	OFr.	1 082

3. Einwohnerzahlen der Gemeinden Bayerns am 31. März 2002 in alphabetischer Gliederung

Gemeinde- schlüssel	Gemeinde / Kreis	Regierungs- bezirk	Ein- wohner
571194	Rügland / Ansbach	MFr.	1 194
276142	Ruhmannsfelden, M / Regen	NB	2 124
189140	Ruhpolding / Traunstein	OB	6 265
275145	Ruhstorf a.d.Rott / Passau	NB	6 919
372155	Runding / Cham	OPf.	2 303
S			
273166	Saal a.d.Donau / Kelheim	NB	5 581
673160	Saal a.d.Saale, M / Rhön-Grabfeld	UFr.	1 586
172130	Saaldorf-Surheim / Berchtesgadener Land	OB	5 246
571196	Sachsen b.Ansbach / Ansbach	MFr.	3 352
173141	Sachsenkam / Bad Tölz-Wolfratshausen	OB	1 152
671150	Sailauf / Aschaffenburg	UFr.	3 724
278182	Salching / Straubing-Bogen	NB	2 463
272142	Saldenburg / Freyung-Grafenau	NB	2 027
778190	Salgen / Unterallgäu	Schw.	1 450
673161	Salz / Rhön-Grabfeld	UFr.	2 193
275146	Salzweg / Passau	NB	6 809
187172	Samerberg / Rosenheim	OB	2 586
674195	Sand a.Main / Haßberge	UFr.	3 157
673162	Sandberg / Rhön-Grabfeld	UFr.	2 916
278184	Sankt Englmar / Straubing-Bogen	NB	1 552
272143	Sankt Oswald-Riedlhütte / Freyung-Grafenau	NB	3 212
177137	Sankt Wolfgang / Erding	OB	3 929
184141	Sauerlach / München	OB	5 838
180129	Saulgrub / Garmisch-Partenkirchen	OB	1 695
184142	Schäftlarn / München	OB	5 335
274179	Schalkham / Landshut	NB	891
475165	Schauenstein, St / Hof	OFr.	2 232
271148	Schaufling / Deggendorf	NB	1 457
187142	Schechen / Rosenheim	OB	4 448
776125	Scheidegg, M / Lindau (Bodensee)	Schw.	4 105
575161	Scheinfeld, St / Neustadt a.d.Aisch-Bad Windsheim	MFr.	4 772
176160	Schernfeld / Eichstätt	OB	3 025
772197	Scherstetten / Augsburg	Schw.	993
471185	Scheßlitz, St / Bamberg	OFr.	7 169
181138	Scheuring / Landsberg am Lech	OB	1 753
186151	Scheyern / Pfaffenhofen a.d.Ilm	OB	4 474
375196	Schierling, M / Regensburg	OPf.	7 306
571198	Schillingsfürst, St / Ansbach	MFr.	2 809
771162	Schiltberg / Aichach-Friedberg	Schw.	1 770
374154	Schirmitz / Neustadt a.d.Waldnaab	OPf.	2 140
479147	Schirnding, M / Wunsiedel i.Fichtelgebirge	OFr.	1 536
374155	Schlammersdorf / Neustadt a.d.Waldnaab	OPf.	903
189141	Schlechting / Traunstein	OB	1 798
173142	Schlehdorf / Bad Tölz-Wolfratshausen	OB	1 167
182131	Schliersee, M / Miesbach	OB	6 448
471220	Schlüsselfeld, St / Bamberg	OFr.	5 811
376159	Schmidgaden / Schwandorf	OPf.	2 819
371148	Schmidmühlen, M / Amberg-Sulzbach	OPf.	2 464
771163	Schmiechen / Aichach-Friedberg	Schw.	1 141
472184	Schnabelwaid, M / Bayreuth	OFr.	1 009

3. Einwohnerzahlen der Gemeinden Bayerns am 31. März 2002 in alphabetischer Gliederung

Gemeinde- schlüssel	Gemeinde / Kreis	Regierungs- bezirk	Ein- wohner
189142	Schnaitsee / Traunstein	OB	3 622
574155	Schnaittach, M / Nürnberger Land	MFr.	8 241
371150	Schnaittenbach, St / Amberg-Weizbach	OPf.	4 370
476171	Schneckenlohe / Kronach	OFr.	1 191
676156	Schneeberg, M / Miltenberg	UFr.	1 898
172131	Schneizlreuth / Berchtesgadener Land	OB	1 545
571199	Schnelldorf / Ansbach	MFr.	3 595
272145	Schöfweg / Freyung-Grafenau	NB	1 348
677182	Schollbrunn / Main-Spessart	UFr.	923
671152	Schöllkrippen, M / Aschaffenburg	UFr.	3 744
271149	Schöllnach, M / Deggendorf	NB	5 040
277144	Schönauf / Rottal-Inn	NB	1 978
673163	Schönauf a.d.Brend / Rhön-Grabfeld	UFr.	1 421
172132	Schönauf a.Königssee / Berchtesgadener Land	OB	5 474
183143	Schönberg / Mühldorf a.Inn	OB	947
272147	Schönberg, M / Freyung-Grafenau	NB	4 064
471186	Schönbrunn i.Steigerwald / Bamberg	OFr.	1 937
181139	Schondorf a.Ammersee / Landsberg am Lech	OB	3 838
672149	Schondra, M / Bad Kissingen	UFr.	1 799
190148	Schongau, St / Weilheim-Schongau	OB	12 279
179147	Schöngeising / Fürstenfeldbruck	OB	1 874
376160	Schönsee, St / Schwandorf	OPf.	2 729
187173	Schonstett / Rosenheim	OB	1 206
372157	Schönthal / Cham	OPf.	2 033
678174	Schonungen / Schweinfurt	UFr.	8 245
479150	Schönwald, St / Wunsiedel i.Fichtelgebirge	OFr.	3 824
571200	Schopfloch, M / Ansbach	MFr.	2 906
372158	Schorndorf / Cham	OPf.	2 497
185158	Schrobenhausen, St / Neuburg-Schrobenhausen	OB	16 062
565000	Schwabach / Kreisfreie Stadt	MFr.	38 507
190149	Schwabbruck / Weilheim-Schongau	OB	872
174143	Schwabhausen / Dachau	OB	5 932
772200	Schwabmünchen, St / Augsburg	Schw.	12 876
190151	Schwabsoien / Weilheim-Schongau	OB	1 322
574156	Schwaig b.Nürnberg / Nürnberger Land	MFr.	8 408
180131	Schwaigen / Garmisch-Partenkirchen	OB	619
376161	Schwandorf, GKSt / Schwandorf	OPf.	28 025
678175	Schwanfeld / Schweinfurt	UFr.	2 028
777169	Schwangau / Ostallgäu	Schw.	3 383
576132	Schwanstetten, M / Roth	MFr.	7 492
675165	Schwarzach a.Main, M / Kitzingen	UFr.	3 582
376162	Schwarzach b.Nabburg / Schwandorf	OPf.	1 526
278187	Schwarzach, M / Straubing-Bogen	NB	2 847
374156	Schwarzenbach / Neustadt a.d.Waldnaab	OPf.	1 051
475168	Schwarzenbach a.d.Saale, St / Hof	OFr.	8 035
475169	Schwarzenbach a.Wald, St / Hof	OFr.	5 463
574157	Schwarzenbruck / Nürnberger Land	MFr.	8 693
376163	Schwarzenfeld, M / Schwandorf	OPf.	6 405
376164	Schwarzshofen, M / Schwandorf	OPf.	1 543
678176	Schwebheim / Schweinfurt	UFr.	4 044
662000	Schweinfurt / Kreisfreie Stadt	UFr.	54 596
186152	Schweitenkirchen / Pfaffenhofen a.d.Ilm	OB	4 857

3. Einwohnerzahlen der Gemeinden Bayerns am 31. März 2002 in alphabetischer Gliederung

Gemeinde- schlüssel	Gemeinde / Kreis	Regierungs- bezirk	Ein- wohner
773164	Schwenningen / Dillingen a.d.Donau	Schw.	1 467
181140	Schwifting / Landsberg am Lech	OB	806
183144	Schwindegg / Mühldorf a.Inn	OB	3 549
188132	Seefeld / Starnberg	OB	7 007
777170	Seeg / Ostallgäu	Schw.	2 815
180132	Seehausen a.Staffelsee / Garmisch-Partenkirchen	OB	2 210
189143	Seeon-Seebruck / Traunstein	OB	4 430
190152	Seeshaupt / Weilheim-Schongau	OB	2 839
675166	Segnitz / Kitzingen	UFr.	867
675167	Seinsheim, M / Kitzingen	UFr.	1 083
479152	Selb, GKSt / Wunsiedel i.Fichtelgebirge	OFr.	17 853
475171	Selbitz, St / Hof	OFr.	4 904
775152	Senden, St / Neu-Ulm	Schw.	21 952
373159	Sengenthal / Neumarkt i.d.OPf.	OPf.	2 666
678178	Sennfeld / Schweinfurt	UFr.	4 097
473165	Seßlach, St / Coburg	OFr.	4 121
373160	Seubersdorf i.d.OPf. / Neumarkt i.d.OPf.	OPf.	4 970
573126	Seukendorf / Fürth	MFr.	3 130
472188	Seybothenreuth / Bayreuth	OFr.	1 337
273172	Siegenburg, M / Kelheim	NB	3 198
189145	Siegsdorf / Traunstein	OB	8 099
771165	Sielenbach / Aichach-Friedberg	Schw.	1 458
776126	Sigmarszell / Lindau (Bodensee)	Schw.	2 617
277145	Simbach a.Inn, St / Rottal-Inn	NB	10 062
279135	Simbach, M / Dingolfing-Landau	NB	3 730
574158	Simmelsdorf / Nürnberger Land	MFr.	3 320
575163	Simmershofen / Neustadt a.d.Aisch-Bad Windsheim	MFr.	1 005
190153	Sindelsdorf / Weilheim-Schongau	OB	1 027
375199	Sinzing / Regensburg	OPf.	6 704
187174	Söchtenau / Rosenheim	OB	2 627
577168	Solnhofen / Weißenburg-Gunzenhausen	MFr.	1 885
675169	Sommerach / Kitzingen	UFr.	1 359
679187	Sommerhausen, M / Würzburg	UFr.	1 660
671153	Sommerkahl / Aschaffenburg	UFr.	1 209
679188	Sonderhofen / Würzburg	UFr.	853
673167	Sondheim v.d.Rhön / Rhön-Grabfeld	UFr.	1 118
473166	Sonnefeld / Coburg	OFr.	5 349
275148	Sonnen / Passau	NB	1 481
778196	Sontheim / Unterallgäu	Schw.	2 479
780139	Sonthofen, St / Oberallgäu	Schw.	21 392
187176	Soyen / Rosenheim	OB	2 700
576147	Spalt, St / Roth	MFr.	5 120
572154	Spardorf / Erlangen-Höchststadt	MFr.	1 921
475174	Sparneck, M / Hof	OFr.	1 846
180133	Spatzenhausen / Garmisch-Partenkirchen	OB	802
472190	Speichersdorf / Bayreuth	OFr.	6 131
374157	Speinshart / Neustadt a.d.Waldnaab	OPf.	1 137
272149	Spiegelau / Freyung-Grafenau	NB	4 210
471189	Stadelhofen / Bamberg	OFr.	1 256
376167	Stadlern / Schwandorf	OPf.	650
772202	Stadtbergen, M / Augsburg	Schw.	14 767
678181	Stadtlauringen, M / Schweinfurt	UFr.	4 454

3. Einwohnerzahlen der Gemeinden Bayerns am 31. März 2002 in alphabetischer Gliederung

Gemeinde- schlüssel	Gemeinde / Kreis	Regierungs- bezirk	Ein- wohner
676158	Stadtprozelten, St / Miltenberg	UFr.	1 780
477156	Stadtsteinach, St / Kulmbach	OFr.	3 519
278189	Stallwang / Straubing-Bogen	NB	1 338
475175	Stammbach, M / Hof	OFr.	2 649
171130	Stammham / Altötting	OB	1 074
176161	Stammham / Eichstätt	OB	3 305
372161	Stamsried, M / Cham	OPf.	2 290
188139	Starnberg, St / Starnberg	OB	22 359
189146	Staudach-Egerndach / Traunstein	OB	1 144
471191	Stegaurach / Bamberg	OFr.	6 480
573127	Stein, St / Fürth	MFr.	13 940
278190	Steinach / Straubing-Bogen	NB	2 819
476175	Steinbach a.Wald / Kronach	OFr.	3 587
376168	Steinberg / Schwandorf	OPf.	1 754
771168	Steindorf / Aichach-Friedberg	Schw.	916
677186	Steinfeld / Main-Spessart	UFr.	2 278
190154	Steingaden / Weilheim-Schongau	OB	2 759
175137	Steinhöring / Ebersberg	OB	3 640
177138	Steinkirchen / Erding	OB	1 187
571205	Steinsfeld / Ansbach	MFr.	1 277
476177	Steinwiesen, M / Kronach	OFr.	3 959
187177	Stephanskirchen / Rosenheim	OB	9 627
271151	Stephansposching / Deggendorf	NB	2 994
778199	Stetten / Unterallgäu	Schw.	1 368
674201	Stettfeld / Haßberge	UFr.	1 278
776127	Stiefenhofen / Lindau (Bodensee)	Schw.	1 737
476178	Stockheim / Kronach	OFr.	5 282
673170	Stockheim / Rhön-Grabfeld	UFr.	1 142
671155	Stockstadt a.Main / Aschaffenburg	UFr.	7 435
374158	Störnstein / Neustadt a.d.Waldnaab	OPf.	1 465
777171	Stötten a.Auerberg / Ostallgäu	Schw.	1 876
777172	Stöttwang / Ostallgäu	Schw.	1 797
673171	Strahlungen / Rhön-Grabfeld	UFr.	956
278192	Straßkirchen / Straubing-Bogen	NB	3 335
184144	Straßlach-Dingharting / München	OB	2 760
263000	Straubing / Kreisfreie Stadt	NB	44 437
471195	Strullendorf / Bamberg	OFr.	7 798
277147	Stubenberg / Rottal-Inn	NB	1 410
376169	Stulln / Schwandorf	OPf.	1 626
575165	Sugenheim, M / Neustadt a.d.Aisch-Bad Windsheim	MFr.	2 432
676160	Sulzbach a.Main, M / Miltenberg	UFr.	6 998
371151	Sulzbach-Rosenberg, St / Amberg-Sulzbach	OPf.	21 071
780140	Sulzberg, M / Oberallgäu	Schw.	4 524
673172	Sulzdorf a.d.Lederhecke / Rhön-Grabfeld	UFr.	1 270
174146	Sulzemoos / Dachau	OB	2 436
673173	Sulzfeld / Rhön-Grabfeld	UFr.	1 814
675170	Sulzfeld a.Main / Kitzingen	UFr.	1 286
678183	Sulzheim / Schweinfurt	UFr.	2 019
672155	Sulzthal, M / Bad Kissingen	UFr.	940
375201	Sünching / Regensburg	OPf.	1 925
189148	Surberg / Traunstein	OB	3 130
773170	Syrgenstein / Dillingen a.d.Donau	Schw.	3 548

3. Einwohnerzahlen der Gemeinden Bayerns am 31. März 2002 in alphabetischer Gliederung

Gemeinde- schlüssel	Gemeinde / Kreis	Regierungs- bezirk	Ein- wohner
T			
189149	Tacherting / Traunstein	OB	5 505
189150	Taching a.See / Traunstein	OB	1 888
779217	Tagmersheim / Donau-Ries	Schw.	1 075
277148	Tann, M / Rottal-Inn	NB	3 967
374159	Tännesberg, M / Neustadt a.d.Waldnaab	OPf.	1 618
779218	Tapfheim / Donau-Ries	Schw.	4 033
679192	Tauberrettersheim / Würzburg	UFr.	832
183145	Taufkirchen / Mühldorf a.Inn	OB	1 308
184145	Taufkirchen / München	OB	17 833
177139	Taufkirchen (Vils) / Erding	OB	8 757
375204	Tegernheim / Regensburg	OPf.	4 339
182132	Tegernsee, St / Miesbach	OB	3 960
172134	Teisendorf, M / Berchtesgadener Land	OB	8 972
171131	Teising / Altötting	OB	1 959
276143	Teisnach, M / Regen	NB	3 017
476179	Tettau, M / Kronach	OFr.	2 596
275149	Tettenweis / Passau	NB	1 711
376170	Teublitz, St / Schwandorf	OPf.	7 503
273175	Teugn / Kelheim	NB	1 491
376171	Teunz / Schwandorf	OPf.	2 008
476180	Teuschnitz, St / Kronach	OFr.	2 331
181142	Thaining / Landsberg am Lech	OB	927
375205	Thalmassing / Regensburg	OPf.	3 216
576148	Thalmässing, M / Roth	MFr.	5 373
774185	Thannhausen, St / Günzburg	Schw.	6 313
376172	Thanstein / Schwandorf	OPf.	1 015
577172	Theilenhofen / Weißenburg-Gunzenhausen	MFr.	1 180
679193	Theilheim / Würzburg	UFr.	2 318
374160	Theisseil / Neustadt a.d.Waldnaab	OPf.	1 279
674180	Theres / Haßberge	UFr.	2 758
772207	Thierhaupten, M / Augsburg	Schw.	3 696
479158	Thiersheim, M / Wunsiedel i.Fichtelgebirge	OFr.	2 189
479159	Thierstein, M / Wunsiedel i.Fichtelgebirge	OFr.	1 322
672157	Thundorf i.UFr. / Bad Kissingen	UFr.	1 212
677189	Thüngen, M / Main-Spessart	UFr.	1 389
679194	Thüngersheim / Würzburg	UFr.	2 754
272150	Thurmansbang / Freyung-Grafenau	NB	2 417
477157	Thurnau, M / Kulmbach	OFr.	4 529
275150	Thyrnau / Passau	NB	4 064
274182	Tiefenbach / Landshut	NB	3 417
275151	Tiefenbach / Passau	NB	6 678
372163	Tiefenbach / Cham	OPf.	2 234
377154	Tirschenreuth, St / Tirschenreuth	OPf.	9 495
176164	Titting, M / Eichstätt	OB	2 735
275152	Tittling, M / Passau	NB	3 767
189152	Tittmoning, St / Traunstein	OB	6 068
771169	Todtenweis / Aichach-Friedberg	Schw.	1 383
171132	Töging a.Inn, St / Altötting	OB	9 657
475181	Töpen / Hof	OFr.	1 222
374148	Trabititz / Neustadt a.d.Waldnaab	OPf.	1 472

3. Einwohnerzahlen der Gemeinden Bayerns am 31. März 2002 in alphabetischer Gliederung

Gemeinde- schlüssel	Gemeinde / Kreis	Regierungs- bezirk	Ein- wohner
273177	Train / Kelheim	NB	1 680
372164	Traitsching / Cham	OPf.	4 089
673174	Trappstadt, M / Rhön-Grabfeld	UFr.	1 065
189154	Traunreut, St / Traunstein	OB	21 433
189155	Traunstein, GKSt / Traunstein	OB	18 092
376173	Trausnitz / Schwandorf	OPf.	1 025
575166	Trautskirchen / Neustadt a.d.Aisch-Bad Windsheim	MFr.	1 337
477158	Trebgast / Kulmbach	OFr.	1 744
372165	Treffelstein / Cham	OPf.	1 052
577173	Treuchtlingen, St / Weißenburg-Gunzenhausen	MFr.	13 324
677154	Triefenstein, M / Main-Spessart	UFr.	4 312
277149	Triftern, M / Rottal-Inn	NB	5 429
475182	Trogen / Hof	OFr.	1 595
479161	Tröstau / Wunsiedel i.Fichtelgebirge	OFr.	2 681
189157	Trostberg, St / Traunstein	OB	11 614
778202	Trunkelsberg / Unterallgäu	Schw.	1 805
476182	Tschirn / Kronach	OFr.	627
573129	Tuchenbach / Fürth	MFr.	1 161
187179	Tuntenhausen / Rosenheim	OB	6 286
179149	Türkenfeld / Fürstenfeldbruck	OB	3 302
778203	Türkheim, M / Unterallgäu	Schw.	6 653
778204	Tussenhausen, M / Unterallgäu	Schw.	2 899
171133	Tüßling, M / Altötting	OB	2 887
188141	Tutzing / Starnberg	OB	9 363
171134	Tyrlaching / Altötting	OB	980
U			
189159	Übersee / Traunstein	OB	4 720
678186	Üchtelhausen / Schweinfurt	UFr.	4 091
575167	Uehlfeld, M / Neustadt a.d.Aisch-Bad Windsheim	MFr.	2 847
679196	Uettingen / Würzburg	UFr.	1 859
575168	Uffenheim, St / Neustadt a.d.Aisch-Bad Windsheim	MFr.	6 303
180134	Uffing a.Staffelsee / Garmisch-Partenkirchen	OB	3 029
778205	Ungerhausen / Unterallgäu	Schw.	1 058
673175	Unsleben / Rhön-Grabfeld	UFr.	968
180135	Unterammergau / Garmisch-Partenkirchen	OB	1 453
181143	Unterdießen / Landsberg am Lech	OB	1 279
277151	Unterdietfurt / Rottal-Inn	NB	2 073
778207	Unteregg / Unterallgäu	Schw.	1 383
184147	Unterföhring / München	OB	7 563
275153	Untergriesbach, M / Passau	NB	6 269
184148	Unterhaching / München	OB	20 645
474168	Unterleinleiter / Forchheim	OFr.	1 254
772209	Untermeitingen / Augsburg	Schw.	6 380
674210	Untermerzbach / Haßberge	UFr.	1 859
171135	Unterneukirchen / Altötting	OB	2 884
679201	Unterpleichfeld / Würzburg	UFr.	2 765
183147	Unterreit / Mühldorf a.Inn	OB	1 630
775161	Unterroth / Neu-Ulm	Schw.	920
184149	Unterschleißheim, St / München	OB	25 796
571208	Unterschwaningen / Ansbach	MFr.	894
473170	Untersiema / Coburg	OFr.	4 285

3. Einwohnerzahlen der Gemeinden Bayerns am 31. März 2002 in alphabetischer Gliederung

Gemeinde- schlüssel	Gemeinde / Kreis	Regierungs- bezirk	Ein- wohner
477159	Untersteinach / Kulmbach	OFr.	2 007
777175	Unterthingau, M / Ostallgäu	Schw.	2 674
189160	Unterwössen / Traunstein	OB	3 375
777176	Untrasried / Ostallgäu	Schw.	1 484
774116	Ursberg / Günzburg	Schw.	3 554
371154	Ursensollen / Amberg-Sulzbach	OPf.	3 605
677193	Urspringen / Main-Spessart	UFr.	1 320
772211	Ustersbach / Augsburg	Schw.	1 188
572158	Uttenreuth / Erlangen-Höchstädt	MFr.	4 542
181144	Utting a.Ammersee / Landsberg am Lech	OB	3 876
V			
189161	Vachendorf / Traunstein	OB	1 764
182133	Valley / Miesbach	OB	2 844
175132	Vaterstetten / Ebersberg	OB	21 214
573130	Veitsbronn / Fürth	MFr.	6 227
679202	Veitshöchheim / Würzburg	UFr.	10 129
373167	Velburg, St / Neumarkt i.d.OPf.	OPf.	5 186
274183	Velden, M / Landshut	NB	6 454
574160	Velden, St / Nürnberger Land	MFr.	1 826
572159	Vestenbergsreuth, M / Erlangen-Höchstädt	MFr.	1 572
276144	Viechtach, St / Regen	NB	8 677
471207	Viereth-Trunstadt / Bamberg	OFr.	3 688
174150	Vierkirchen / Dachau	OB	3 997
181133	Vilgertshofen / Landsberg am Lech	OB	2 403
773179	Villenbach / Dillingen a.d.Donau	Schw.	1 231
274184	Vilsbiburg, St / Landshut	NB	11 369
371156	Vilseck, St / Amberg-Sulzbach	OPf.	6 465
274185	Vilsheim / Landshut	NB	2 310
275154	Vilshofen, St / Passau	NB	16 538
187181	Vogtareuth / Rosenheim	OB	2 937
186158	Vohburg a.d.Donau, St / Pfaffenhofen a.d.Ilm	OB	6 958
374162	Vohenstrauß, St / Neustadt a.d.Waldnaab	OPf.	7 652
775162	Vöhringen, St / Neu-Ulm	Schw.	13 040
675174	Volkach, St / Kitzingen	UFr.	9 446
273178	Volkenschwand / Kelheim	NB	1 573
374163	Vorbach / Neustadt a.d.Waldnaab	OPf.	1 029
574161	Vorra / Nürnberger Land	MFr.	1 879
W			
182134	Waakirchen / Miesbach	OB	5 474
777177	Waal, M / Ostallgäu	Schw.	2 134
572160	Wachenroth, M / Erlangen-Höchstädt	MFr.	2 117
173145	Wackersberg / Bad Tölz-Wolfratshausen	OB	3 511
376175	Wackersdorf / Schwandorf	OPf.	4 921
372168	Waffenbrunn / Cham	OPf.	2 044
189162	Waging a.See, M / Traunstein	OB	6 201
374164	Waidhaus, M / Neustadt a.d.Waldnaab	OPf.	2 570
185166	Waidhofen / Neuburg-Schrobenhausen	OB	2 044
678190	Waigolshausen / Schweinfurt	UFr.	2 934
472197	Waischenfeld, St / Bayreuth	OFr.	3 198
372169	Wald / Cham	OPf.	2 752

3. Einwohnerzahlen der Gemeinden Bayerns am 31. März 2002 in alphabetischer Gliederung

Gemeinde- schlüssel	Gemeinde / Kreis	Regierungs- bezirk	Ein- wohner
777179	Wald / Ostallgäu	Schw.	1 019
671156	Waldaschaff / Aschaffenburg	UFr.	4 058
679204	Waldbrunn / Würzburg	UFr.	2 551
679205	Waldbüttelbrunn / Würzburg	UFr.	4 837
372170	Walderbach / Cham	OPf.	2 070
377157	Waldershof, St / Tirschenreuth	OPf.	4 659
272151	Waldkirchen, St / Freyung-Grafenau	NB	10 618
183148	Waldkraiburg, St / Mühldorf a.Inn	OB	24 546
372171	Waldmünchen, St / Cham	OPf.	7 469
377158	Waldsassen, St / Tirschenreuth	OPf.	7 694
774191	Waldstetten, M / Günzburg	Schw.	1 180
374165	Waldthurn, M / Neustadt a.d.Waldnaab	OPf.	2 176
772214	Walkertshofen / Augsburg	Schw.	1 136
476184	Wallenfels, St / Kronach	OFr.	3 206
271152	Wallerfing / Deggendorf	NB	1 352
279137	Wallersdorf, M / Dingolfing-Landau	NB	6 648
779224	Wallerstein, M / Donau-Ries	Schw.	3 347
180136	Wallgau / Garmisch-Partenkirchen	OB	1 415
177142	Walpertskirchen / Erding	OB	1 886
471208	Walsdorf / Bamberg	OFr.	2 559
774192	Waltenhausen / Günzburg	Schw.	709
780143	Waltenhofen / Oberallgäu	Schw.	8 920
176165	Walting / Eichstätt	OB	2 411
178155	Wang / Freising	OB	2 037
472198	Warmensteinach / Bayreuth	OFr.	2 489
182136	Warngau / Miesbach	OB	3 479
177143	Wartenberg, M / Erding	OB	4 428
672161	Wartmannsroth / Bad Kissingen	UFr.	2 301
776128	Wasserburg (Bodensee) / Lindau (Bodensee)	Schw.	3 099
187182	Wasserburg a.Inn, St / Rosenheim	OB	12 201
678192	Wasserlosen / Schweinfurt	UFr.	3 503
571214	Wassertrüdingen, St / Ansbach	MFr.	6 246
471209	Wattendorf / Bamberg	OFr.	715
779226	Wechingen / Donau-Ries	Schw.	1 426
275156	Wegscheid, M / Passau	NB	5 748
772215	Wehringen / Augsburg	Schw.	2 852
671157	Weibersbrunn / Aschaffenburg	UFr.	2 145
185168	Weichering / Neuburg-Schrobenhausen	OB	2 141
174151	Weichs / Dachau	OB	3 126
363000	Weiden i.d.OPf. / Kreisfreie Stadt	OPf.	43 038
571216	Weidenbach, M / Ansbach	MFr.	2 136
472199	Weidenberg, M / Bayreuth	OFr.	6 672
473174	Weidhausen b.Coburg / Coburg	OFr.	3 436
372174	Weiding / Cham	OPf.	2 579
376176	Weiding / Schwandorf	OPf.	625
371157	Weigendorf / Amberg-Sulzbach	OPf.	1 274
575179	Weigenheim / Neustadt a.d.Aisch-Bad Windsheim	MFr.	998
571217	Weihenzell / Ansbach	MFr.	2 791
374166	Weiherhammer / Neustadt a.d.Waldnaab	OPf.	4 178
274187	Weihmichl / Landshut	NB	2 420
181145	Weil / Landsberg am Lech	OB	3 514
676165	Weilbach, M / Miltenberg	UFr.	2 363

3. Einwohnerzahlen der Gemeinden Bayerns am 31. März 2002 in alphabetischer Gliederung

Gemeinde- schlüssel	Gemeinde / Kreis	Regierungs- bezirk	Ein- wohner
474171	Weilersbach / Forchheim	OFr.	1 980
776129	Weiler-Simmerberg, M / Lindau (Bodensee)	Schw.	6 442
190157	Weilheim i.OB, St / Weilheim-Schongau	OB	21 098
571218	Weiltingen, M / Ansbach	MFr.	1 401
572164	Weisendorf, M / Erlangen-Höchstädt	MFr.	6 062
478176	Weismain, St / Lichtenfels	OFr.	4 938
475184	Weißdorf / Hof	OFr.	1 364
476185	Weißbrunn / Kronach	OFr.	3 215
577177	Weißenburg i.Bay., GKSt / Weißenburg-Gunzenhausen	MFr.	17 801
775164	Weißhorn, St / Neu-Ulm	Schw.	13 042
474173	Weißenohe / Forchheim	OFr.	1 158
776130	Weißensberg / Lindau (Bodensee)	Schw.	2 581
479166	Weißensstadt, St / Wunsiedel i.Fichtelgebirge	OFr.	3 621
780144	Weitnau, M / Oberallgäu	Schw.	5 234
473175	Weitramsdorf / Coburg	OFr.	5 001
772216	Welden, M / Augsburg	Schw.	3 577
176166	Wellheim, M / Eichstätt	OB	2 758
779228	Wemding, St / Donau-Ries	Schw.	5 695
576151	Wendelstein, M / Roth	MFr.	16 114
274188	Weng / Landshut	NB	1 334
375208	Wenzenbach / Regensburg	OPf.	7 781
376150	Wernberg-Köblitz, M / Schwandorf	OPf.	5 796
678193	Werneck, M / Schweinfurt	UFr.	10 703
780145	Wertach, M / Oberallgäu	Schw.	2 362
773182	Wertingen, St / Dillingen a.d.Donau	Schw.	8 623
188144	Weßling / Starnberg	OB	5 087
190158	Wessobrunn / Weilheim-Schongau	OB	2 011
777182	Westendorf / Ostallgäu	Schw.	1 829
772217	Westendorf / Augsburg	Schw.	1 457
778214	Westerheim / Unterallgäu	Schw.	2 051
671159	Westerngrund / Aschaffenburg	UFr.	1 949
577179	Westheim / Weißenburg-Gunzenhausen	MFr.	1 228
571222	Wettringen / Ansbach	MFr.	972
176167	Wettstetten / Eichstätt	OB	4 559
182137	Weyarn / Miesbach	OB	3 129
778216	Wiedergeltingen / Unterallgäu	Schw.	1 347
190159	Wielenbach / Weilheim-Schongau	OB	3 056
377159	Wiesau, M / Tirschenreuth	OPf.	4 649
671162	Wiesen / Aschaffenburg	UFr.	1 127
774189	Wiesenbach / Günzburg	Schw.	937
675177	Wiesenbronn / Kitzingen	UFr.	952
278197	Wiesenfelden / Straubing-Bogen	NB	3 553
375209	Wiesent / Regensburg	OPf.	2 471
474175	Wiesenthau / Forchheim	OFr.	1 671
675178	Wiesentheid, M / Kitzingen	UFr.	4 726
474176	Wiesenttal, M / Forchheim	OFr.	2 566
571223	Wieseth / Ansbach	MFr.	1 426
677200	Wiesthal / Main-Spessart	UFr.	1 446
780146	Wiggensbach, M / Oberallgäu	Schw.	4 643
571224	Wilburgstetten / Ansbach	MFr.	2 128
273181	Wildenberg / Kelheim	NB	1 338
672163	Wildflecken, M / Bad Kissingen	UFr.	3 508

3. Einwohnerzahlen der Gemeinden Bayerns am 31. März 2002 in alphabetischer Gliederung

Gemeinde- schlüssel	Gemeinde / Kreis	Regierungs- bezirk	Ein- wohner
780147	Wildpoldsried / Oberallgäu	Schw.	2 409
190160	Wildsteig / Weilheim-Schongau	OB	1 209
575181	Wilhelmsdorf / Neustadt a.d.Aisch-Bad Windsheim	MFr.	1 303
476189	Wilhelmsthal / Kronach	OFr.	4 175
573133	Wilhermsdorf, M / Fürth	MFr.	4 980
675179	Willanzheim, M / Kitzingen	UFr.	1 554
673182	Willmars / Rhön-Grabfeld	UFr.	707
372175	Willmering / Cham	OPf.	2 159
181146	Windach / Landsberg am Lech	OB	3 410
278198	Windberg / Straubing-Bogen	NB	1 010
571225	Windelsbach / Ansbach	MFr.	1 045
374168	Windischeschenbach, St / Neustadt a.d.Waldnaab	OPf.	5 730
275159	Windorf, M / Passau	NB	4 692
571226	Windsbach, St / Ansbach	MFr.	6 153
171137	Winhöring / Altötting	OB	4 892
574164	Winkelhaid / Nürnberger Land	MFr.	3 864
376178	Winklarn, M / Schwandorf	OPf.	1 480
774196	Winterbach / Günzburg	Schw.	814
679206	Winterhausen, M / Würzburg	UFr.	1 575
778217	Winterrieden / Unterallgäu	Schw.	886
271153	Winzer, M / Deggendorf	NB	3 848
678196	Wipfeld / Schweinfurt	UFr.	1 167
477163	Wirsberg, M / Kulmbach	OFr.	2 059
571227	Wittelshofen / Ansbach	MFr.	1 301
277152	Wittibreut / Rottal-Inn	NB	2 078
773183	Wittislingen, M / Dillingen a.d.Donau	Schw.	2 438
275160	Witzmannsberg / Passau	NB	1 732
178156	Wolfersdorf / Freising	OB	2 235
779231	Wolferstadt / Donau-Ries	Schw.	1 123
778218	Wolfertschwenden / Unterallgäu	Schw.	1 829
571229	Wolframs-Eschenbach, St / Ansbach	MFr.	2 886
173147	Wolfratshausen, St / Bad Tölz-Wolfratshausen	OB	16 987
375211	Wolfsegg / Regensburg	OPf.	1 468
673183	Wollbach / Rhön-Grabfeld	UFr.	1 291
186162	Wolnzach, M / Pfaffenhofen a.d.Ilm	OB	10 666
674219	Wonfurt / Haßberge	UFr.	1 966
189165	Wonneberg / Traunstein	OB	1 435
477164	Wonsees, M / Kulmbach	OFr.	1 177
778219	Woringen / Unterallgäu	Schw.	1 760
571228	Wörnitz / Ansbach	MFr.	1 612
177144	Wörth / Erding	OB	4 429
375210	Wörth a.d.Donau, St / Regensburg	OPf.	4 470
274191	Wörth a.d.Isar / Landshut	NB	2 259
676169	Wörth a.Main, St / Miltenberg	UFr.	4 978
188145	Wörthsee / Starnberg	OB	4 591
673184	Wülfershausen a.d.Saale / Rhön-Grabfeld	UFr.	1 499
479169	Wunsiedel, St / Wunsiedel i.Fichtelgebirge	OFr.	10 408
277153	Wurmannsquick, M / Rottal-Inn	NB	3 720
274193	Wurmsham / Landshut	NB	1 368
663000	Würzburg / Kreisfreie Stadt	UFr.	129 911

3. Einwohnerzahlen der Gemeinden Bayerns am 31. März 2002 in alphabetischer Gliederung

Gemeinde- schlüssel	Gemeinde / Kreis	Regierungs- bezirk	Ein- wohner
276146	Zachenberg / Regen	NB	2 136
372177	Zandt / Cham	OPf.	1 924
183151	Zangberg / Mühldorf a.Inn	OB	975
471214	Zapfendorf, M / Bamberg	OFr.	4 987
674221	Zeil a.Main, St / Haßberge	UFr.	6 018
277154	Zeilarn / Rottal-Inn	NB	2 258
375213	Zeitlarn / Regensburg	OPf.	5 826
672166	Zeitlofs, M / Bad Kissingen	UFr.	2 267
372167	Zell / Cham	OPf.	1 813
679209	Zell a.Main, M / Würzburg	UFr.	3 985
475189	Zell, M / Hof	OFr.	2 286
677203	Zellingen, M / Main-Spessart	UFr.	6 411
272152	Zenting / Freyung-Grafenau	NB	1 182
774198	Ziemetshausen, M / Günzburg	Schw.	3 078
773186	Ziertheim / Dillingen a.d.Donau	Schw.	1 052
573134	Zirndorf, St / Fürth	MFr.	25 043
178157	Zolling / Freising	OB	3 980
175139	Zorneding / Ebersberg	OB	8 527
773187	Zöschingen / Dillingen a.d.Donau	Schw.	745
773188	Zusamaltheim / Dillingen a.d.Donau	Schw.	1 289
772223	Zusmarshausen, M / Augsburg	Schw.	6 148
276148	Zwiesel, St / Regen	NB	10 473

4. Einwohnerzahlen der Gemeinden Bayerns am 31. März 2002 nach der Gemeindegröße

Lfd. Nr.	Gemeinde-schlüssel	Gemeinde / Kreis	Regierungs-bezirk	Ein-wohner
1	162000	München / Kreisfreie Stadt	OB	1 229 572
2	564000	Nürnberg / Kreisfreie Stadt	MFr.	491 824
3	761000	Augsburg / Kreisfreie Stadt	Schw.	258 199
4	663000	Würzburg / Kreisfreie Stadt	UFr.	129 911
5	362000	Regensburg / Kreisfreie Stadt	OPf.	127 298
6	161000	Ingolstadt / Kreisfreie Stadt	OB	117 579
7	563000	Fürth / Kreisfreie Stadt	MFr.	111 371
8	562000	Erlangen / Kreisfreie Stadt	MFr.	101 968
9	462000	Bayreuth / Kreisfreie Stadt	OFr.	74 278
10	461000	Bamberg / Kreisfreie Stadt	OFr.	69 380
11	661000	Aschaffenburg / Kreisfreie Stadt	UFr.	68 514
12	763000	Kempten (Allgäu) / Kreisfreie Stadt	Schw.	61 573
13	261000	Landshut / Kreisfreie Stadt	NB	59 577
14	163000	Rosenheim / Kreisfreie Stadt	OB	59 515
15	662000	Schweinfurt / Kreisfreie Stadt	UFr.	54 596
16	775135	Neu-Ulm, GKSt / Neu-Ulm	Schw.	50 664
17	262000	Passau / Kreisfreie Stadt	NB	50 618
18	464000	Hof / Kreisfreie Stadt	OFr.	50 517
19	263000	Straubing / Kreisfreie Stadt	NB	44 437
20	361000	Amberg / Kreisfreie Stadt	OPf.	44 238
21	363000	Weiden i.d.OPf. / Kreisfreie Stadt	OPf.	43 038
22	463000	Coburg / Kreisfreie Stadt	OFr.	42 847
23	762000	Kaufbeuren / Kreisfreie Stadt	Schw.	42 389
24	178124	Freising, GKSt / Freising	OB	41 635
25	764000	Memmingen / Kreisfreie Stadt	Schw.	41 163
26	561000	Ansbach / Kreisfreie Stadt	MFr.	40 410
27	373147	Neumarkt i.d.OPf., GKSt / Neumarkt i.d.OPf.	OPf.	39 492
28	174115	Dachau, GKSt / Dachau	OB	38 940
29	565000	Schwabach / Kreisfreie Stadt	MFr.	38 507
30	179123	Germering, St / Fürstenfeldbruck	OB	36 803
31	179121	Fürstenfeldbruck, St / Fürstenfeldbruck	OB	33 080
32	177117	Erding, St / Erding	OB	31 953
33	271119	Deggendorf, GKSt / Deggendorf	NB	31 484
34	474126	Forchheim, GKSt / Forchheim	OFr.	30 684
35	771130	Friedberg, St / Aichach-Friedberg	Schw.	29 262
36	185149	Neuburg a.d.Donau, GKSt / Neuburg-Schrobenhausen	OB	28 491
37	477128	Kulmbach, GKSt / Kulmbach	OFr.	28 196
38	376161	Schwandorf, GKSt / Schwandorf	OPf.	28 025
39	772163	Königsbrunn, St / Augsburg	Schw.	27 023
40	180117	Garmisch-Partenkirchen, M / Garmisch-Partenkirchen	OB	26 629
41	574138	Lauf a.d.Pegnitz, St / Nürnberger Land	MFr.	25 918
42	184149	Unterschleißheim, St / München	OB	25 796
43	181130	Landsberg am Lech, GKSt / Landsberg am Lech	OB	25 723
44	573134	Zirndorf, St / Fürth	MFr.	25 043
45	576143	Roth, St / Roth	MFr.	24 981
46	183148	Waldkraiburg, St / Mühldorf a.Inn	OB	24 546
47	776116	Lindau (Bodensee), GKSt / Lindau (Bodensee)	Schw.	24 177
48	173126	Geretsried, St / Bad Tölz-Wolfratshausen	OB	23 335
49	179142	Olching / Fürstenfeldbruck	OB	23 244
50	572132	Herzogenaurach, St / Erlangen-Höchstadt	MFr.	23 125
51	186143	Pfaffenhofen a.d.Ilm, St / Pfaffenhofen a.d.Ilm	OB	22 688
52	188139	Starnberg, St / Starnberg	OB	22 359

4. Einwohnerzahlen der Gemeinden Bayerns am 31. März 2002 nach der Gemeindegröße

Lfd. Nr.	Gemeinde-schlüssel	Gemeinde / Kreis	Regierungs-bezirk	Ein-wohner
53	775152	Senden, St / Neu-Ulm	Schw.	21 952
54	772184	Neusäß, St / Augsburg	Schw.	21 944
55	478139	Lichtenfels, St / Lichtenfels	OFr.	21 694
56	672114	Bad Kissingen, GKSt / Bad Kissingen	UFr.	21 580
57	189154	Traunreut, St / Traunstein	OB	21 433
58	780139	Sonthofen, St / Oberallgäu	Schw.	21 392
59	675141	Kitzingen, GKSt / Kitzingen	UFr.	21 312
60	175132	Vaterstetten / Ebersberg	OB	21 214
61	190157	Weilheim i.OB, St / Weilheim-Schongau	OB	21 098
62	371151	Sulzbach-Rosenberg, St / Amberg-Sulzbach	OPf.	21 071
63	184148	Unterhaching / München	OB	20 645
64	771113	Aichach, St / Aichach-Friedberg	Schw.	20 427
65	772147	Gersthofen, St / Augsburg	Schw.	19 950
66	774135	Günzburg, GKSt / Günzburg	Schw.	19 764
67	179145	Puchheim / Fürstenfeldbruck	OB	19 681
68	779194	Nördlingen, GKSt / Donau-Ries	Schw.	19 597
69	184136	Ottobrunn / München	OB	19 545
70	188120	Gauting / Starnberg	OB	19 196
71	671111	Alzenau i.UFr., St / Aschaffenburg	UFr.	19 042
72	179126	Gröbenzell / Fürstenfeldbruck	OB	18 992
73	279112	Dingolfing, St / Dingolfing-Landau	NB	18 597
74	479136	Marktreuditz, GKSt / Wunsiedel i.Fichtelgebirge	OFr.	18 575
75	773125	Dillingen a.d.Donau, GKSt / Dillingen a.d.Donau	Schw.	18 565
76	777151	Marktoberdorf, St / Ostallgäu	Schw.	18 352
77	476145	Kronach, St / Kronach	OFr.	18 352
78	174126	Karlsfeld / Dachau	OB	18 228
79	171112	Burghausen, St / Altötting	OB	18 200
80	189155	Traunstein, GKSt / Traunstein	OB	18 092
81	779131	Donauwörth, GKSt / Donau-Ries	Schw.	18 080
82	178145	Neufahrn b.Freising / Freising	OB	17 880
83	479152	Selb, GKSt / Wunsiedel i.Fichtelgebirge	OFr.	17 853
84	184145	Taufkirchen / München	OB	17 833
85	577177	Weißenburg i.Bay., GKSt / Weißenburg-Gunzenhausen	MFr.	17 801
86	187150	Kolbermoor, St / Rosenheim	OB	17 570
87	183128	Mühldorf a.Inn, St / Mühldorf a.Inn	OB	17 471
88	372116	Cham, St / Cham	OPf.	17 354
89	184123	Haar / München	OB	17 050
90	173147	Wolfratshausen, St / Bad Tölz-Wolfratshausen	OB	16 987
91	173112	Bad Tölz, St / Bad Tölz-Wolfratshausen	OB	16 960
92	573122	Oberasbach, St / Fürth	MFr.	16 951
93	187117	Bad Aibling, St / Rosenheim	OB	16 933
94	178143	Moosburg a.d.Isar, St / Freising	OB	16 904
95	188121	Gilching / Starnberg	OB	16 713
96	473151	Neustadt b.Coburg, GKSt / Coburg	OFr.	16 667
97	577136	Gunzenhausen, St / Weißenburg-Gunzenhausen	MFr.	16 550
98	275154	Vilshofen, St / Passau	NB	16 538
99	772125	Bobingen, St / Augsburg	Schw.	16 535
100	172114	Bad Reichenhall, GKSt / Berchtesgadener Land	OB	16 458
101	677155	Lohr a.Main, St / Main-Spessart	UFr.	16 232
102	671122	Großostheim, M / Aschaffenburg	UFr.	16 196
103	576151	Wendelstein, M / Roth	MFr.	16 114
104	185158	Schrobenhausen, St / Neuburg-Schrobenhausen	OB	16 062

4. Einwohnerzahlen der Gemeinden Bayerns am 31. März 2002 nach der Gemeindegröße

Lfd. Nr.	Gemeinde-schlüssel	Gemeinde / Kreis	Regierungs-bezirk	Ein-wohner
105	775129	Illertissen, St / Neu-Ulm	Schw.	15 909
106	673114	Bad Neustadt a.d.Saale, St / Rhön-Grabfeld	UFr.	15 901
107	190141	Penzberg, St / Weilheim-Schongau	OB	15 864
108	273137	Kelheim, St / Kelheim	NB	15 770
109	187122	Bruckmühl, M / Rosenheim	OB	15 709
110	172118	Freilassing, St / Berchtesgadener Land	OB	15 567
111	184119	Garching b.München, St / München	OB	15 517
112	677148	Karlstadt, St / Main-Spessart	UFr.	15 265
113	574112	Altdorf b.Nürnberg, St / Nürnberger Land	MFr.	15 242
114	375190	Regenstauf, M / Regensburg	OPf.	14 977
115	182120	Holzkirchen, M / Miesbach	OB	14 905
116	772202	Stadtbergen, M / Augsburg	Schw.	14 767
117	275141	Pocking, St / Passau	NB	14 561
118	184130	Ismaning / München	OB	14 388
119	472175	Pegnitz, St / Bayreuth	OFr.	14 375
120	572121	Eckental, M / Erlangen-Höchstädt	MFr.	14 265
121	780124	Immenstadt i.Allgäu, St / Oberallgäu	Schw.	14 170
122	778173	Mindelheim, St / Unterallgäu	Schw.	14 120
123	473159	Rödental, St / Coburg	OFr.	13 947
124	573127	Stein, St / Fürth	MFr.	13 940
125	777129	Füssen, St / Ostallgäu	Schw.	13 873
126	574123	Feucht, M / Nürnberger Land	MFr.	13 696
127	778116	Bad Wörishofen, St / Unterallgäu	Schw.	13 695
128	273147	Mainburg, St / Kelheim	NB	13 588
129	674147	Haßfurt, St / Haßberge	UFr.	13 454
130	671130	Hösbach, M / Aschaffenburg	UFr.	13 347
131	577173	Treuchtlingen, St / Weißenburg-Gunzenhausen	MFr.	13 324
132	572135	Höchstädt a.d.Aisch, St / Erlangen-Höchstädt	MFr.	13 317
133	184120	Gräfelfing / München	OB	13 237
134	775164	Weißenhorn, St / Neu-Ulm	Schw.	13 042
135	775162	Vöhringen, St / Neu-Ulm	Schw.	13 040
136	177115	Dorfen, St / Erding	OB	12 967
137	176123	Eichstätt, GKSt / Eichstätt	OB	12 953
138	178120	Eching / Freising	OB	12 897
139	772200	Schwabmünchen, St / Augsburg	Schw.	12 876
140	171111	Altötting, St / Altötting	OB	12 862
141	277116	Eggenfelden, St / Rottal-Inn	NB	12 804
142	279122	Landau a.d.Isar, St / Dingolfing-Landau	NB	12 765
143	576127	Hilpoltstein, St / Roth	MFr.	12 730
144	774150	Krumbach (Schwaben), St / Günzburg	Schw.	12 538
145	276138	Regen, St / Regen	NB	12 530
146	273152	Neustadt a.d.Donau, St / Kelheim	NB	12 505
147	275126	Hauzenberg, St / Passau	NB	12 485
148	190139	Peißenberg, M / Weilheim-Schongau	OB	12 455
149	575153	Neustadt a.d.Aisch, St / Neustadt a.d.Aisch-Bad Windsheim	MFr.	12 450
150	375165	Lappersdorf, M / Regensburg	OPf.	12 429
151	574132	Hersbruck, St / Nürnberger Land	MFr.	12 412
152	271146	Plattling, St / Deggendorf	NB	12 340
153	273111	Abensberg, St / Kelheim	NB	12 328
154	179134	Maisach / Fürstenfeldbruck	OB	12 325
155	671143	Mömbis, M / Aschaffenburg	UFr.	12 325
156	375174	Neutraubling, St / Regensburg	OPf.	12 308

4. Einwohnerzahlen der Gemeinden Bayerns am 31. März 2002 nach der Gemeindegröße

Lfd. Nr.	Gemeinde-schlüssel	Gemeinde / Kreis	Regierungs-bezirk	Ein-wohner
157	190148	Schongau, St / Weilheim-Schongau	OB	12 279
158	187182	Wasserburg a.Inn, St / Rosenheim	OB	12 201
159	574152	Röthenbach a.d.Pegnitz, St / Nürnberger Land	MFr.	12 170
160	771146	Mering, M / Aichach-Friedberg	Schw.	12 159
161	175122	Grafring b.München, St / Ebersberg	OB	12 119
162	571145	Feuchtwangen, St / Ansbach	MFr.	12 116
163	184134	Oberhaching / München	OB	12 069
164	575112	Bad Windsheim, St / Neustadt a.d.Aisch-Bad Windsheim	MFr.	12 040
165	184131	Kirchheim b.München / München	OB	12 029
166	271141	Osterhofen, St / Deggendorf	NB	11 967
167	672127	Hammelburg, St / Bad Kissingen	UFr.	11 956
168	180124	Murnau a.Staffelsee, M / Garmisch-Partenkirchen	OB	11 954
169	190140	Peiting, M / Weilheim-Schongau	OB	11 951
170	277138	Pfarrkirchen, St / Rottal-Inn	NB	11 897
171	376119	Burglengenfeld, St / Schwandorf	OPf.	11 828
172	475154	Münchberg, St / Hof	OFr.	11 766
173	679170	Ochsenfurt, St / Würzburg	UFr.	11 664
174	184146	Neubiberg / München	OB	11 664
175	571193	Rothenburg ob der Tauber, GKSt / Ansbach	MFr.	11 641
176	571136	Dinkelsbühl, GKSt / Ansbach	MFr.	11 620
177	189157	Trostberg, St / Traunstein	OB	11 614
178	677131	Gemünden a.Main, St / Main-Spessart	UFr.	11 539
179	776117	Lindenberg i.Allgäu, St / Lindau (Bodensee)	Schw.	11 516
180	574117	Burgthann / Nürnberger Land	MFr.	11 472
181	184135	Oberschleißheim / München	OB	11 465
182	777121	Buchloe, St / Ostallgäu	Schw.	11 442
183	179118	Eichenau / Fürstenfeldbruck	OB	11 373
184	274184	Vilsbiburg, St / Landshut	NB	11 369
185	372153	Roding, St / Cham	OPf.	11 348
186	274113	Altdorf / Landshut	NB	11 346
187	471145	Hirschaid, M / Bamberg	OFr.	11 277
188	274126	Ergolding, M / Landshut	NB	11 259
189	186137	Manching, M / Pfaffenhofen a.d.Ilm	OB	11 197
190	182125	Miesbach, St / Miesbach	OB	11 146
191	187165	Raubling / Rosenheim	OB	11 099
192	175127	Markt Schwaben, M / Ebersberg	OB	11 032
193	677157	Marktheidenfeld, St / Main-Spessart	UFr.	10 992
194	772177	Meitingen, M / Augsburg	Schw.	10 981
195	773144	Lauingen (Donau), St / Dillingen a.d.Donau	Schw.	10 950
196	184122	Grünwald / München	OB	10 878
197	175115	Ebersberg, St / Ebersberg	OB	10 878
198	184138	Planegg / München	OB	10 761
199	175135	Poing / Ebersberg	OB	10 753
200	678193	Werneck, M / Schweinfurt	UFr.	10 703
201	573120	Langenzenn, St / Fürth	MFr.	10 672
202	186162	Wolnzach, M / Pfaffenhofen a.d.Ilm	OB	10 666
203	171113	Burgkirchen a.d.Alz / Altötting	OB	10 637
204	771142	Kissing / Aichach-Friedberg	Schw.	10 636
205	272151	Waldkirchen, St / Freyung-Grafenau	NB	10 618
206	478165	Bad Staffelstein, St / Lichtenfels	OFr.	10 617
207	274128	Essenbach, M / Landshut	NB	10 584
208	276148	Zwiesel, St / Regen	NB	10 473

4. Einwohnerzahlen der Gemeinden Bayerns am 31. März 2002 nach der Gemeindegröße

Lfd. Nr.	Gemeinde-schlüssel	Gemeinde / Kreis	Regierungs-bezirk	Ein-wohner
209	376141	Maxhütte-Haidhof, St / Schwandorf	OPf.	10 415
210	479169	Wunsiedel, St / Wunsiedel i.Fichtelgebirge	OFr.	10 408
211	176126	Gaimersheim, M / Eichstätt	OB	10 381
212	475162	Rehau, St / Hof	OFr.	10 335
213	273116	Bad Abbach, M / Kelheim	NB	10 321
214	371136	Kümmersbruck / Amberg-Sulzbach	OPf.	10 319
215	278118	Bogen, St / Straubing-Bogen	NB	10 262
216	679202	Veitshöchheim / Würzburg	UFr.	10 129
217	187162	Prien a.Chiemsee, M / Rosenheim	OB	10 121
218	772130	Diedorf, M / Augsburg	Schw.	10 113
219	277145	Simbach a.Inn, St / Rottal-Inn	NB	10 062
220	676122	Erlenbach a.Main, St / Miltenberg	UFr.	10 056
221	671121	Goldbach, M / Aschaffenburg	UFr.	10 055
222	187130	Feldkirchen-Westerham / Rosenheim	OB	10 052
223	780133	Oberstdorf, M / Oberallgäu	Schw.	10 050
224	573114	Cadolzburg, M / Fürth	MFr.	10 001
225	188124	Herrsching a.Ammersee / Starnberg	OB	9 975
226	573125	Roßtal, M / Fürth	MFr.	9 891
227	780112	Altusried, M / Oberallgäu	Schw.	9 877
228	172111	Ainring / Berchtesgadener Land	OB	9 809
229	475136	Helmbrechts, St / Hof	OFr.	9 793
230	181114	Dießen a.Ammersee, M / Landsberg am Lech	OB	9 786
231	676139	Miltenberg, St / Miltenberg	UFr.	9 763
232	171132	Töging a.Inn, St / Altötting	OB	9 657
233	187177	Stephanskirchen / Rosenheim	OB	9 627
234	181128	Kaufering / Landsberg am Lech	OB	9 598
235	774121	Burgau, St / Günzburg	Schw.	9 560
236	186122	Geisenfeld, St / Pfaffenhofen a.d.Ilm	OB	9 509
237	377154	Tirschenreuth, St / Tirschenreuth	OPf.	9 495
238	372126	Furth im Wald, St / Cham	OPf.	9 473
239	675174	Volkach, St / Kitzingen	UFr.	9 446
240	679147	Höchberg, M / Würzburg	UFr.	9 445
241	571165	Heilsbronn, St / Ansbach	MFr.	9 377
242	188141	Tutzing / Starnberg	OB	9 363
243	173135	Lenggries / Bad Tölz-Wolfratshausen	OB	9 332
244	775139	Elchingen / Neu-Ulm	Schw.	9 309
245	371113	Auerbach i.d.OPf., St / Amberg-Sulzbach	OPf.	9 282
246	375175	Nittendorf / Regensburg	OPf.	9 155
247	272120	Grafenau, St / Freyung-Grafenau	NB	9 149
248	175124	Kirchseeon, M / Ebersberg	OB	9 132
249	174131	Markt Indersdorf, M / Dachau	OB	9 102
250	775134	Nersingen / Neu-Ulm	Schw.	9 074
251	184127	Höhenkirchen-Siegertsbrunn / München	OB	9 033
252	184139	Pullach i.Isartal / München	OB	8 999
253	172134	Teisendorf, M / Berchtesgadener Land	OB	8 972
254	780143	Waltenhofen / Oberallgäu	Schw.	8 920
255	471159	Memmelsdorf / Bamberg	OFr.	8 881
256	171117	Garching a.d.Alz / Altötting	OB	8 872
257	676121	Elsenfeld, M / Miltenberg	UFr.	8 841
258	177139	Taufkirchen (Vils) / Erding	OB	8 757
259	676145	Obernburg a.Main, St / Miltenberg	UFr.	8 747
260	574157	Schwarzenbruck / Nürnberger Land	MFr.	8 693

4. Einwohnerzahlen der Gemeinden Bayerns am 31. März 2002 nach der Gemeindegröße

Lfd. Nr.	Gemeinde-schlüssel	Gemeinde / Kreis	Regierungs-bezirk	Ein-wohner
261	276144	Viechtach, St / Regen	NB	8 677
262	373112	Berching, St / Neumarkt i.d.OPf.	OPf.	8 665
263	176114	Beilngries, St / Eichstätt	OB	8 639
264	773182	Wertingen, St / Dillingen a.d.Donau	Schw.	8 623
265	375148	Hemau, St / Regensburg	OPf.	8 612
266	471140	Hallstadt, St / Bamberg	OFr.	8 559
267	175139	Zorneding / Ebersberg	OB	8 527
268	275124	Bad Griesbach i.Rottal, St / Passau	NB	8 508
269	376149	Nittenau, St / Schwandorf	OPf.	8 468
270	171125	Neuötting, St / Altötting	OB	8 455
271	475156	Naila, St / Hof	OFr.	8 431
272	574156	Schwaig b.Nürnberg / Nürnberger Land	MFr.	8 408
273	677114	Arnstein, St / Main-Spessart	UFr.	8 394
274	774143	Ichenhausen, St / Günzburg	Schw.	8 377
275	779201	Rain, St / Donau-Ries	Schw.	8 375
276	671124	Haibach / Aschaffenburg	UFr.	8 364
277	373126	Freystadt, St / Neumarkt i.d.OPf.	OPf.	8 354
278	376147	Neunburg vorm Wald, St / Schwandorf	OPf.	8 328
279	671140	Mainaschaff / Aschaffenburg	UFr.	8 318
280	182119	Hausham / Miesbach	OB	8 314
281	476146	Küps, M / Kronach	OFr.	8 283
282	678174	Schonungen / Schweinfurt	UFr.	8 245
283	574155	Schnaittach, M / Nürnberger Land	MFr.	8 241
284	672135	Münnerstadt, St / Bad Kissingen	UFr.	8 226
285	671114	Karlstein a.Main / Aschaffenburg	UFr.	8 168
286	671136	Kleinostheim / Aschaffenburg	UFr.	8 139
287	189145	Siegsdorf / Traunstein	OB	8 099
288	180123	Mittenwald, M / Garmisch-Partenkirchen	OB	8 071
289	475168	Schwarzenbach a.d.Saale, St / Hof	OFr.	8 035
290	778186	Ottobeuren, M / Unterallgäu	Schw.	8 031
291	576113	Allersberg, M / Roth	MFr.	8 018
292	188113	Berg / Starnberg	OB	7 948
293	678160	Niederwerrn / Schweinfurt	UFr.	7 892
294	672117	Burkardroth, M / Bad Kissingen	UFr.	7 867
295	679180	Rimpar, M / Würzburg	UFr.	7 809
296	471195	Strullendorf / Bamberg	OFr.	7 798
297	773136	Gundelfingen a.d.Donau, St / Dillingen a.d.Donau	Schw.	7 791
298	375208	Wenzenbach / Regensburg	OPf.	7 781
299	176139	Kösching, M / Eichstätt	OB	7 742
300	184129	Hohenbrunn / München	OB	7 701
301	377158	Waldsassen, St / Tirschenreuth	OPf.	7 694
302	571180	Neuendettelsau / Ansbach	MFr.	7 675
303	474154	Neunkirchen a.Brand, M / Forchheim	OFr.	7 674
304	172116	Berchtesgaden, M / Berchtesgadener Land	OB	7 662
305	777159	Pfronten / Ostallgäu	Schw.	7 657
306	374162	Vohenstrauß, St / Neustadt a.d.Waldnaab	OPf.	7 652
307	274176	Rottenburg a.d.Laaber, St / Landshut	NB	7 637
308	678123	Dittelbrunn / Schweinfurt	UFr.	7 597
309	275122	Fürstzenzell, M / Passau	NB	7 593
310	178130	Hallbergmoos / Freising	OB	7 589
311	780119	Dietmannsried, M / Oberallgäu	Schw.	7 585
312	184147	Unterföhring / München	OB	7 563

4. Einwohnerzahlen der Gemeinden Bayerns am 31. März 2002 nach der Gemeindegröße

Lfd. Nr.	Gemeinde-schlüssel	Gemeinde / Kreis	Regierungs-bezirk	Ein-wohner
313	674130	Ebern, St / Haßberge	UFr.	7 555
314	571166	Herrieden, St / Ansbach	MFr.	7 541
315	279134	Reisbach, M / Dingolfing-Landau	NB	7 533
316	372137	Kötzting, St / Cham	OPf.	7 523
317	188127	Krailling / Starnberg	OB	7 509
318	376170	Teublitz, St / Schwandorf	OPf.	7 503
319	576132	Schwanstetten, M / Roth	MFr.	7 492
320	372171	Waldmünchen, St / Cham	OPf.	7 469
321	577161	Pleinfeld, M / Weißenburg-Gunzenhausen	MFr.	7 460
322	377141	Mitterteich, St / Tirschenreuth	OPf.	7 458
323	271125	Hengersberg, M / Deggendorf	NB	7 441
324	671155	Stockstadt a.Main / Aschaffenburg	UFr.	7 435
325	672113	Bad Brückenau, St / Bad Kissingen	UFr.	7 416
326	373113	Berg b.Neumarkt i.d.OPf. / Neumarkt i.d.OPf.	OPf.	7 410
327	186147	Reichertshofen, M / Pfaffenhofen a.d.Ilm	OB	7 395
328	187128	Bad Endorf, M / Rosenheim	OB	7 370
329	172117	Bischofswiesen / Berchtesgadener Land	OB	7 357
330	274127	Ergolsbach, M / Landshut	NB	7 349
331	375196	Schierling, M / Regensburg	OPf.	7 306
332	272118	Freyung, St / Freyung-Grafenau	NB	7 299
333	572131	Heroldsberg, M / Erlangen-Höchstädt	MFr.	7 284
334	275138	Ortenburg, M / Passau	NB	7 267
335	576122	Greding, St / Roth	MFr.	7 264
336	772171	Langweid a.Lech / Augsburg	Schw.	7 245
337	671134	Kahl a.Main / Aschaffenburg	UFr.	7 190
338	373155	Postbauer-Heng / Neumarkt i.d.OPf.	OPf.	7 185
339	471185	Scheßlitz, St / Bamberg	OFr.	7 169
340	780132	Oberstausen, M / Oberallgäu	Schw.	7 138
341	472119	Bindlach / Bayreuth	OFr.	7 120
342	775143	Pfaffenhofen a.d.Roth, M / Neu-Ulm	Schw.	7 108
343	374124	Grafenwöhr, St / Neustadt a.d.Waldnaab	OPf.	7 097
344	187129	Bad Feilnbach / Rosenheim	OB	7 089
345	572111	Adelsdorf / Erlangen-Höchstädt	MFr.	7 072
346	478145	Michelau i.OFr. / Lichtenfels	OFr.	7 033
347	176112	Altmannstein, M / Eichstätt	OB	7 028
348	188132	Seefeld / Starnberg	OB	7 007
349	676160	Sulzbach a.Main, M / Miltenberg	UFr.	6 998
350	478116	Burgkunstadt, St / Lichtenfels	OFr.	6 994
351	186158	Vohburg a.d.Donau, St / Pfaffenhofen a.d.Ilm	OB	6 958
352	673141	Bad Königshofen i.Grabfeld, St / Rhön-Grabfeld	UFr.	6 935
353	275145	Ruhstorf a.d.Rott / Passau	NB	6 919
354	678134	Gerolzhofen, St / Schweinfurt	UFr.	6 911
355	174111	Altomünster, M / Dachau	OB	6 900
356	572115	Baiersdorf, St / Erlangen-Höchstädt	MFr.	6 898
357	477136	Mainleus, M / Kulmbach	OFr.	6 859
358	184132	Neuried / München	OB	6 826
359	375179	Obertraubling / Regensburg	OPf.	6 822
360	275146	Salzweg / Passau	NB	6 809
361	675117	Dettelbach, St / Kitzingen	UFr.	6 807
362	576137	Rednitzhembach / Roth	MFr.	6 807
363	187148	Kiefersfelden / Rosenheim	OB	6 792
364	474121	Ebermannstadt, St / Forchheim	OFr.	6 777

4. Einwohnerzahlen der Gemeinden Bayerns am 31. März 2002 nach der Gemeindegröße

Lfd. Nr.	Gemeinde-schlüssel	Gemeinde / Kreis	Regierungs-bezirk	Ein-wohner
365	774144	Jettingen-Scheppach, M / Günzburg	Schw.	6 768
366	772131	Dinkelscherben, M / Augsburg	Schw.	6 762
367	174113	Bergkirchen / Dachau	OB	6 747
368	278123	Geiselhöring, St / Straubing-Bogen	NB	6 720
369	375199	Sinzing / Regensburg	OPf.	6 704
370	774155	Leipheim, St / Günzburg	Schw.	6 691
371	279113	Eichendorf, M / Dingolfing-Landau	NB	6 684
372	773139	Höchstädt a.d.Donau, St / Dillingen a.d.Donau	Schw.	6 678
373	275151	Tiefenbach / Passau	NB	6 678
374	472199	Weidenberg, M / Bayreuth	OFr.	6 672
375	278148	Mallersdorf-Pfaffenberg, M / Straubing-Bogen	NB	6 672
376	187137	Großkarolinenfeld / Rosenheim	OB	6 667
377	778203	Türkheim, M / Unterallgäu	Schw.	6 653
378	279137	Wallersdorf, M / Dingolfing-Landau	NB	6 648
379	678135	Gochsheim / Schweinfurt	UFr.	6 646
380	187118	Bernau a.Chiemsee / Rosenheim	OB	6 645
381	373151	Parsberg, St / Neumarkt i.d.OPf.	OPf.	6 640
382	277121	Gangkofen, M / Rottal-Inn	NB	6 624
383	473158	Bad Rodach, St / Coburg	OFr.	6 586
384	172122	Laufen, St / Berchtesgadener Land	OB	6 555
385	674163	Knetzgau / Haßberge	UFr.	6 539
386	277111	Arnstorf, M / Rottal-Inn	NB	6 531
387	275116	Bad Füssing / Passau	NB	6 527
388	471191	Stegaurach / Bamberg	OFr.	6 480
389	371156	Vilseck, St / Amberg-Sulzbach	OPf.	6 465
390	274183	Velden, M / Landshut	NB	6 454
391	182131	Schliersee, M / Miesbach	OB	6 448
392	576121	Georgensgmünd / Roth	MFr.	6 442
393	776129	Weiler-Simmerberg, M / Lindau (Bodensee)	Schw.	6 442
394	479112	Arzberg, St / Wunsiedel i.Fichtelgebirge	OFr.	6 434
395	371127	Hirschau, St / Amberg-Sulzbach	OPf.	6 420
396	677203	Zellingen, M / Main-Spessart	UFr.	6 411
397	376163	Schwarzenfeld, M / Schwandorf	OPf.	6 405
398	473121	Ebersdorf b.Coburg / Coburg	OFr.	6 402
399	184112	Aschheim / München	OB	6 402
400	772209	Untermeitingen / Augsburg	Schw.	6 380
401	780120	Durach / Oberallgäu	Schw.	6 376
402	571115	Bechhofen, M / Ansbach	MFr.	6 353
403	676134	Klingenberg a.Main, St / Miltenberg	UFr.	6 333
404	574139	Leinburg / Nürnberger Land	MFr.	6 327
405	774185	Thannhausen, St / Günzburg	Schw.	6 313
406	471120	Burgebrach, M / Bamberg	OFr.	6 307
407	575168	Uffenheim, St / Neustadt a.d.Aisch-Bad Windsheim	MFr.	6 303
408	777154	Obergünzburg, M / Ostallgäu	Schw.	6 288
409	187179	Tuntenhausen / Rosenheim	OB	6 286
410	275153	Untergriesbach, M / Passau	NB	6 269
411	189140	Ruhpolding / Traunstein	OB	6 265
412	189120	Grassau, M / Traunstein	OB	6 264
413	274134	Geisenhausen, M / Landshut	NB	6 263
414	183129	Neumarkt-Sankt Veit, St / Mühldorf a.Inn	OB	6 254
415	571214	Wassertrüdingen, St / Ansbach	MFr.	6 246
416	771156	Pöttmes, M / Aichach-Friedberg	Schw.	6 231

4. Einwohnerzahlen der Gemeinden Bayerns am 31. März 2002 nach der Gemeindegröße

Lfd. Nr.	Gemeinde-schlüssel	Gemeinde / Kreis	Regierungs-bezirk	Ein-wohner
417	573130	Veitsbronn / Fürth	MFr.	6 227
418	474123	Eggolsheim, M / Forchheim	OFr.	6 210
419	673142	Mellrichstadt, St / Rhön-Grabfeld	UFr.	6 210
420	376144	Nabburg, St / Schwandorf	OPf.	6 205
421	189162	Waging a.See, M / Traunstein	OB	6 201
422	679136	Gerbrunn / Würzburg	UFr.	6 185
423	374139	Neustadt a.d.Waldnaab, St / Neustadt a.d.Waldnaab	OPf.	6 170
424	176129	Großmehring / Eichstätt	OB	6 162
425	571226	Windsbach, St / Ansbach	MFr.	6 153
426	772223	Zusmarshausen, M / Augsburg	Schw.	6 148
427	472190	Speichersdorf / Bayreuth	OFr.	6 131
428	373121	Dietfurt a.d.Altmühl, St / Neumarkt i.d.OPf.	OPf.	6 098
429	174141	Röhrmoos / Dachau	OB	6 095
430	183112	Ampfing / Mühldorf a.Inn	OB	6 080
431	179119	Emmering / Fürstenfeldbruck	OB	6 078
432	189152	Tittmoning, St / Traunstein	OB	6 068
433	572164	Weisendorf, M / Erlangen-Höchstädt	MFr.	6 062
434	575121	Emskirchen, M / Neustadt a.d.Aisch-Bad Windsheim	MFr.	6 060
435	279132	Pilsting, M / Dingolfing-Landau	NB	6 043
436	674221	Zeil a.Main, St / Haßberge	UFr.	6 018
437	471155	Litzendorf / Bamberg	OFr.	6 008
438	183119	Haag i.OB, M / Mühldorf a.Inn	OB	5 941
439	174143	Schwabhausen / Dachau	OB	5 932
440	174136	Petershausen / Dachau	OB	5 918
441	475158	Oberkotzau, M / Hof	OFr.	5 878
442	275128	Hutthurm, M / Passau	NB	5 869
443	671112	Bessenbach / Aschaffenburg	UFr.	5 860
444	184141	Sauerlach / München	OB	5 838
445	375213	Zeitlarn / Regensburg	OPf.	5 826
446	471117	Bischberg / Bamberg	OFr.	5 814
447	676133	Kleinwallstadt, M / Miltenberg	UFr.	5 812
448	471220	Schlüsselfeld, St / Bamberg	OFr.	5 811
449	376150	Wernberg-Köblitz, M / Schwandorf	OPf.	5 796
450	176138	Kipfenberg, M / Eichstätt	OB	5 788
451	279127	Mengkofen / Dingolfing-Landau	NB	5 760
452	373156	Pyrbaum, M / Neumarkt i.d.OPf.	OPf.	5 752
453	275156	Wegscheid, M / Passau	NB	5 748
454	678150	Kolitzheim / Schweinfurt	UFr.	5 741
455	273164	Riedenburg, St / Kelheim	NB	5 738
456	779155	Harburg (Schwaben), St / Donau-Ries	Schw.	5 737
457	374168	Windischeschenbach, St / Neustadt a.d.Waldnaab	OPf.	5 730
458	478120	Ebensfeld, M / Lichtenfels	OFr.	5 722
459	188137	Pöcking / Starnberg	OB	5 717
460	779228	Wemding, St / Donau-Ries	Schw.	5 695
461	182116	Gmund a.Tegernsee / Miesbach	OB	5 666
462	571174	Leutershausen, St / Ansbach	MFr.	5 658
463	575145	Markt Erlbach, M / Neustadt a.d.Aisch-Bad Windsheim	MFr.	5 653
464	478111	Altenkunstadt / Lichtenfels	OFr.	5 650
465	773122	Buttenwiesen / Dillingen a.d.Donau	Schw.	5 630
466	184140	Putzbrunn / München	OB	5 627
467	375180	Pentling / Regensburg	OPf.	5 598
468	780115	Blaichach / Oberallgäu	Schw.	5 597

4. Einwohnerzahlen der Gemeinden Bayerns am 31. März 2002 nach der Gemeindegröße

Lfd. Nr.	Gemeinde-schlüssel	Gemeinde / Kreis	Regierungs-bezirk	Ein-wohner
469	571135	Dietenhofen, M / Ansbach	MFr.	5 596
470	273166	Saal a.d.Donau / Kelheim	NB	5 581
471	187120	Brannenburg / Rosenheim	OB	5 573
472	277113	Bad Birnbach, M / Rottal-Inn	NB	5 572
473	375118	Beratzhausen, M / Regensburg	OPf.	5 562
474	376153	Pfreimd, St / Schwandorf	OPf.	5 551
475	576111	Abenberg, St / Roth	MFr.	5 550
476	674133	Eltmann, St / Haßberge	UFr.	5 518
477	189149	Tacherting / Traunstein	OB	5 505
478	375119	Bernhardswald / Regensburg	OPf.	5 502
479	182114	Fischbachau / Miesbach	OB	5 502
480	174118	Erdweg / Dachau	OB	5 489
481	182134	Waakirchen / Miesbach	OB	5 474
482	172132	Schönau a.Königssee / Berchtesgadener Land	OB	5 474
483	475169	Schwarzenbach a.Wald, St / Hof	OFr.	5 463
484	472179	Pottenstein, St / Bayreuth	OFr.	5 438
485	277149	Triftern, M / Rottal-Inn	NB	5 429
486	377129	Kemnath, St / Tirschenreuth	OPf.	5 425
487	181122	Geltendorf / Landsberg am Lech	OB	5 414
488	574147	Pommelsbrunn / Nürnberger Land	MFr.	5 380
489	576148	Thalmässing, M / Roth	MFr.	5 373
490	377116	Erbendorf, St / Tirschenreuth	OPf.	5 370
491	274120	Bodenkirchen / Landshut	NB	5 364
492	473166	Sonnefeld / Coburg	OFr.	5 349
493	184142	Schäftlarn / München	OB	5 335
494	180125	Oberammergau / Garmisch-Partenkirchen	OB	5 334
495	184121	Grasbrunn / München	OB	5 332
496	178116	Au i.d.Hallertau, M / Freising	OB	5 325
497	779197	Oettingen i.Bay., St / Donau-Ries	Schw.	5 321
498	187114	Aschau i.Chiemgau / Rosenheim	OB	5 317
499	187167	Riedering / Rosenheim	OB	5 294
500	186149	Rohrbach / Pfaffenhofen a.d.Ilm	OB	5 291
501	778115	Babenhausen, M / Unterallgäu	Schw.	5 286
502	476178	Stockheim / Kronach	OFr.	5 282
503	472154	Hollfeld, St / Bayreuth	OFr.	5 282
504	371126	Hahnbach, M / Amberg-Sulzbach	OPf.	5 282
505	576117	Büchenbach / Roth	MFr.	5 279
506	184118	Feldkirchen / München	OB	5 278
507	671139	Laufach / Aschaffenburg	UFr.	5 277
508	572130	Hemhofen / Erlangen-Höchstädt	MFr.	5 260
509	187169	Rohrdorf / Rosenheim	OB	5 256
510	172130	Saaldorf-Surheim / Berchtesgadener Land	OB	5 246
511	672140	Oerlenbach / Bad Kissingen	UFr.	5 235
512	780144	Weitnau, M / Oberallgäu	Schw.	5 234
513	375162	Laaber, M / Regensburg	OPf.	5 228
514	172128	Piding / Berchtesgadener Land	OB	5 226
515	674149	Hofheim i.UFr., St / Haßberge	UFr.	5 225
516	771122	Dasing / Aichach-Friedberg	Schw.	5 192
517	672139	Oberthulba, M / Bad Kissingen	UFr.	5 192
518	374111	Altenstadt a.d.Waldnaab / Neustadt a.d.Waldnaab	OPf.	5 190
519	373167	Velburg, St / Neumarkt i.d.OPf.	OPf.	5 186
520	673117	Bischofsheim a.d.Rhön, St / Rhön-Grabfeld	UFr.	5 171

4. Einwohnerzahlen der Gemeinden Bayerns am 31. März 2002 nach der Gemeindegröße

Lfd. Nr.	Gemeinde-schlüssel	Gemeinde / Kreis	Regierungs-bezirk	Ein-wohner
521	182129	Rottach-Egern / Miesbach	OB	5 154
522	277128	Kirchdorf a. Inn / Rottal-Inn	NB	5 152
523	177123	Isen, M / Erding	OB	5 149
524	778144	Bad Grönenbach, M / Unterallgäu	Schw.	5 138
525	676125	Großheubach, M / Miltenberg	UFr.	5 133
526	376151	Oberviechtach, St / Schwandorf	OPf.	5 121
527	576147	Spalt, St / Roth	MFr.	5 120
528	771112	Affing / Aichach-Friedberg	Schw.	5 108
529	472131	Eckersdorf / Bayreuth	OFr.	5 096
530	173118	Dietramszell / Bad Tölz-Wolfratshausen	OB	5 091
531	188144	Weßling / Starnberg	OB	5 087
532	275143	Rotthalmünster, M / Passau	NB	5 058
533	676140	Mömlingen / Miltenberg	UFr.	5 054
534	271149	Schöllnach, M / Deggendorf	NB	5 040
535	678115	Bergheimfeld / Schweinfurt	UFr.	5 037
536	679185	Rottendorf / Würzburg	UFr.	5 019
537	173120	Egling / Bad Tölz-Wolfratshausen	OB	5 012
538	473175	Weitramsdorf / Coburg	OFr.	5 001
539	571190	Petersaurach / Ansbach	MFr.	4 995
540	471214	Zapfendorf, M / Bamberg	OFr.	4 987
541	573133	Wilhermsdorf, M / Fürth	MFr.	4 980
542	676169	Wörth a. Main, St / Miltenberg	UFr.	4 978
543	373160	Seubersdorf i. d. OPf. / Neumarkt i. d. OPf.	OPf.	4 970
544	273141	Langquaid, M / Kelheim	NB	4 970
545	185153	Rennertshofen, M / Neuburg-Schrobenhausen	OB	4 958
546	474135	Heroldsbach / Forchheim	OFr.	4 946
547	177133	Oberding / Erding	OB	4 941
548	186146	Reichertshausen / Pfaffenhofen a. d. Ilm	OB	4 941
549	478176	Weismain, St / Lichtenfels	OFr.	4 938
550	376175	Wackersdorf / Schwandorf	OPf.	4 921
551	576126	Heideck, St / Roth	MFr.	4 920
552	271116	Bernried / Deggendorf	NB	4 920
553	672131	Maßbach, M / Bad Kissingen	UFr.	4 909
554	177130	Moosinning / Erding	OB	4 905
555	475171	Selbitz, St / Hof	OFr.	4 904
556	676136	Leidersbach / Miltenberg	UFr.	4 899
557	171137	Winhöring / Altötting	OB	4 892
558	677129	Frammersbach, M / Main-Spessart	UFr.	4 890
559	178144	Nandlstadt, M / Freising	OB	4 878
560	274194	Bruckberg / Landshut	NB	4 875
561	185139	Karlshuld / Neuburg-Schrobenhausen	OB	4 866
562	186152	Schweitenkirchen / Pfaffenhofen a. d. Ilm	OB	4 857
563	472139	Gefrees, St / Bayreuth	OFr.	4 856
564	779186	Monheim, St / Donau-Ries	Schw.	4 856
565	472127	Creußen, St / Bayreuth	OFr.	4 842
566	679205	Waldbüttelbrunn / Würzburg	UFr.	4 837
567	274172	Pfeffenhausen, M / Landshut	NB	4 834
568	678170	Röthlein / Schweinfurt	UFr.	4 822
569	174122	Hebertshausen / Dachau	OB	4 798
570	676144	Niedernberg / Miltenberg	UFr.	4 792
571	471165	Oberhaid / Bamberg	OFr.	4 774
572	575161	Scheinfeld, St / Neustadt a. d. Aisch-Bad Windsheim	MFr.	4 772

4. Einwohnerzahlen der Gemeinden Bayerns am 31. März 2002 nach der Gemeindegröße

Lfd. Nr.	Gemeinde-schlüssel	Gemeinde / Kreis	Regierungs-bezirk	Ein-wohner
573	472116	Bad Berneck i.Fichtelgebirge, St / Bayreuth	OFr.	4 764
574	176143	Lenting / Eichstätt	OB	4 755
575	774119	Bibertal / Günzburg	Schw.	4 751
576	187157	Oberaudorf / Rosenheim	OB	4 748
577	780123	Bad Hindelang, M / Oberallgäu	Schw.	4 747
578	471131	Frensdorf / Bamberg	OFr.	4 743
579	178113	Allershausen / Freising	OB	4 741
580	186113	Baar-Ebenhausen / Pfaffenhofen a.d.Ilm	OB	4 741
581	675178	Wiesentheid, M / Kitzingen	UFr.	4 726
582	679130	Estenfeld / Würzburg	UFr.	4 721
583	574141	Neunkirchen a.Sand / Nürnberger Land	MFr.	4 720
584	189159	Übersee / Traunstein	OB	4 720
585	189113	Bergen / Traunstein	OB	4 718
586	175133	Pliening / Ebersberg	OB	4 716
587	772145	Gablingen / Augsburg	Schw.	4 700
588	572149	Röttenbach / Erlangen-Höchstadt	MFr.	4 700
589	275159	Windorf, M / Passau	NB	4 692
590	374149	Pressath, St / Neustadt a.d.Waldnaab	OPf.	4 684
591	174121	Haimhausen / Dachau	OB	4 675
592	775111	Altenstadt, M / Neu-Ulm	Schw.	4 665
593	185125	Burgheim, M / Neuburg-Schrobenhausen	OB	4 664
594	772151	Großaitingen / Augsburg	Schw.	4 663
595	377157	Waldershof, St / Tirschenreuth	OPf.	4 659
596	377159	Wiesau, M / Tirschenreuth	OPf.	4 649
597	780146	Wiggensbach, M / Oberallgäu	Schw.	4 643
598	772141	Fischach, M / Augsburg	Schw.	4 642
599	672112	Bad Bocklet, M / Bad Kissingen	UFr.	4 632
600	474140	Igensdorf, M / Forchheim	OFr.	4 631
601	375117	Barbing / Regensburg	OPf.	4 627
602	471174	Rattelsdorf, M / Bamberg	OFr.	4 618
603	572119	Bubenreuth / Erlangen-Höchstadt	MFr.	4 614
604	188145	Wörthsee / Starnberg	OB	4 591
605	375170	Mintraching / Regensburg	OPf.	4 590
606	185140	Karlskron / Neuburg-Schrobenhausen	OB	4 578
607	373146	Mühlhausen / Neumarkt i.d.OPf.	OPf.	4 572
608	471119	Breitengüßbach / Bamberg	OFr.	4 566
609	473112	Ahorn / Coburg	OFr.	4 562
610	279128	Moosthenning / Dingolfing-Landau	NB	4 559
611	176167	Wettstetten / Eichstätt	OB	4 559
612	272141	Röhrnbach, M / Freyung-Grafenau	NB	4 556
613	679142	Güntersleben / Würzburg	UFr.	4 552
614	176120	Denkendorf / Eichstätt	OB	4 552
615	775115	Bellenberg / Neu-Ulm	Schw.	4 547
616	572158	Uttenreuth / Erlangen-Höchstadt	MFr.	4 542
617	477157	Thurnau, M / Kulmbach	OFr.	4 529
618	780140	Sulzberg, M / Oberallgäu	Schw.	4 524
619	272136	Neureichenau / Freyung-Grafenau	NB	4 498
620	577158	Pappenheim, St / Weißenburg-Gunzenhausen	MFr.	4 481
621	186151	Scheyern / Pfaffenhofen a.d.Ilm	OB	4 474
622	375210	Wörth a.d.Donau, St / Regensburg	OPf.	4 470
623	574154	Rückersdorf / Nürnberger Land	MFr.	4 467
624	376117	Bruck i.d.OPf., M / Schwandorf	OPf.	4 458

4. Einwohnerzahlen der Gemeinden Bayerns am 31. März 2002 nach der Gemeindegröße

Lfd. Nr.	Gemeinde-schlüssel	Gemeinde / Kreis	Regierungs-bezirk	Ein-wohner
625	678181	Stadtlauringen, M / Schweinfurt	UFr.	4 454
626	187142	Schechen / Rosenheim	OB	4 448
627	675139	Iphofen, St / Kitzingen	UFr.	4 434
628	189143	Seeon-Seebruck / Traunstein	OB	4 430
629	177144	Wörth / Erding	OB	4 429
630	177143	Wartenberg, M / Erding	OB	4 428
631	679138	Giebelstadt, M / Würzburg	UFr.	4 411
632	274146	Kumhausen / Landshut	NB	4 411
633	188118	Feldafing / Starnberg	OB	4 405
634	184114	Brunnthal / München	OB	4 400
635	780128	Oy-Mittelberg / Oberallgäu	Schw.	4 384
636	476164	Pressig, M / Kronach	OFr.	4 378
637	189114	Chieming / Traunstein	OB	4 373
638	371150	Schnaittenbach, St / Amberg-Sulzbach	OPf.	4 370
639	674159	Oberaurach / Haßberge	UFr.	4 347
640	375204	Tegernheim / Regensburg	OPf.	4 339
641	676116	Bürgstadt, M / Miltenberg	UFr.	4 331
642	172112	Anger / Berchtesgadener Land	OB	4 326
643	279115	Frontenhausen, M / Dingolfing-Landau	NB	4 316
644	772148	Gessertshausen / Augsburg	Schw.	4 313
645	677154	Triefenstein, M / Main-Spessart	UFr.	4 312
646	276126	Kirchberg i.Wald / Regen	NB	4 307
647	771114	Aindling, M / Aichach-Friedberg	Schw.	4 300
648	473170	Untersiemau / Coburg	OFr.	4 285
649	189124	Inzell / Traunstein	OB	4 279
650	175121	Glonn, M / Ebersberg	OB	4 252
651	273133	Ihrlerstein / Kelheim	NB	4 251
652	672136	Nüdlingen / Bad Kissingen	UFr.	4 249
653	474129	Gößweinstein, M / Forchheim	OFr.	4 247
654	182127	Otterfing / Miesbach	OB	4 235
655	186128	Hohenwart, M / Pfaffenhofen a.d.Ilm	OB	4 225
656	174135	Odelzhausen / Dachau	OB	4 223
657	676112	Amorbach, St / Miltenberg	UFr.	4 220
658	779115	Asbach-Bäumenheim / Donau-Ries	Schw.	4 220
659	779169	Kaisheim, M / Donau-Ries	Schw.	4 213
660	272149	Spiegelau / Freyung-Grafenau	NB	4 210
661	182111	Bad Wiessee / Miesbach	OB	4 205
662	173123	Eurasburg / Bad Tölz-Wolfratshausen	OB	4 205
663	175112	Aßling / Ebersberg	OB	4 201
664	271132	Metten, M / Deggendorf	NB	4 196
665	371122	Freudenberg / Amberg-Sulzbach	OPf.	4 185
666	678138	Grettstadt / Schweinfurt	UFr.	4 184
667	374166	Weiherhammer / Neustadt a.d.Waldnaab	OPf.	4 178
668	476189	Wilhelmsthal / Kronach	OFr.	4 175
669	678168	Poppenhausen / Schweinfurt	UFr.	4 166
670	187154	Neubeuern, M / Rosenheim	OB	4 155
671	573115	Großhabersdorf / Fürth	MFr.	4 148
672	572142	Möhrendorf / Erlangen-Höchstädt	MFr.	4 147
673	173133	Kochel a.See / Bad Tölz-Wolfratshausen	OB	4 145
674	476183	Marktrodach, M / Kronach	OFr.	4 130
675	179136	Mammendorf / Fürstenfeldbruck	OB	4 129
676	275114	Aldersbach / Passau	NB	4 129

4. Einwohnerzahlen der Gemeinden Bayerns am 31. März 2002 nach der Gemeindegröße

Lfd. Nr.	Gemeinde-schlüssel	Gemeinde / Kreis	Regierungs-bezirk	Ein-wohner
677	372144	Neukirchen b.Hl.Blut, M / Cham	OPf.	4 129
678	679156	Kürnach / Würzburg	UFr.	4 126
679	473141	Lautertal / Coburg	OFr.	4 126
680	473165	Seßlach, St / Coburg	OFr.	4 121
681	474132	Gräfenberg, St / Forchheim	OFr.	4 116
682	183124	Kraiburg a.Inn, M / Mühldorf a.Inn	OB	4 116
683	776125	Scheidegg, M / Lindau (Bodensee)	Schw.	4 105
684	473144	Meeder / Coburg	OFr.	4 102
685	475120	Döhlau / Hof	OFr.	4 100
686	678178	Sennfeld / Schweinfurt	UFr.	4 097
687	678186	Üchtelhausen / Schweinfurt	UFr.	4 091
688	372164	Traitsching / Cham	OPf.	4 089
689	178123	Fahrenzhausen / Freising	OB	4 088
690	189119	Grabenstätt / Traunstein	OB	4 087
691	189111	Altenmarkt a.d.Alz / Traunstein	OB	4 085
692	676123	Eschau, M / Miltenberg	UFr.	4 082
693	189118	Fridolfing / Traunstein	OB	4 082
694	774171	Offingen, M / Günzburg	Schw.	4 075
695	479129	Kirchenlamitz, St / Wunsiedel i.Fichtelgebirge	OFr.	4 073
696	777112	Biessenhofen / Ostallgäu	Schw.	4 070
697	674129	Ebelsbach / Haßberge	UFr.	4 069
698	275150	Thyrnau / Passau	NB	4 064
699	272147	Schönberg, M / Freyung-Grafenau	NB	4 064
700	671156	Waldaschaff / Aschaffenburg	UFr.	4 058
701	188126	Inning a.Ammersee / Starnberg	OB	4 049
702	678176	Schwebheim / Schweinfurt	UFr.	4 044
703	679176	Reichenberg, M / Würzburg	UFr.	4 043
704	373119	Deining / Neumarkt i.d.OPf.	OPf.	4 043
705	779218	Tapfheim / Donau-Ries	Schw.	4 033
706	277133	Massing, M / Rottal-Inn	NB	4 026
707	190130	Hohenpeißenberg / Weilheim-Schongau	OB	4 020
708	185163	Königsmoos / Neuburg-Schrobenhausen	OB	4 008
709	780137	Rettenberg / Oberallgäu	Schw.	4 003
710	676126	Großwallstadt / Miltenberg	UFr.	3 999
711	174150	Vierkirchen / Dachau	OB	3 997
712	275119	Büchlberg / Passau	NB	3 996
713	187124	Edling / Rosenheim	OB	3 990
714	274153	Neufahrn i.NB / Landshut	NB	3 990
715	275133	Neuburg a.Inn / Passau	NB	3 989
716	679209	Zell a.Main, M / Würzburg	UFr.	3 985
717	376116	Bodenwöhr / Schwandorf	OPf.	3 981
718	178157	Zolling / Freising	OB	3 980
719	780117	Buchenberg, M / Oberallgäu	Schw.	3 978
720	277148	Tann, M / Rottal-Inn	NB	3 967
721	182132	Tegernsee, St / Miesbach	OB	3 960
722	476177	Steinwiesen, M / Kronach	OFr.	3 959
723	173137	Münsing / Bad Tölz-Wolfratshausen	OB	3 959
724	184137	Aying / München	OB	3 959
725	473120	Dörfles-Esbach / Coburg	OFr.	3 955
726	374117	Eschenbach i.d.OPf., St / Neustadt a.d.Waldnaab	OPf.	3 949
727	171114	Emmerting / Altötting	OB	3 932
728	471115	Baunach, St / Bamberg	OFr.	3 930

4. Einwohnerzahlen der Gemeinden Bayerns am 31. März 2002 nach der Gemeindegröße

Lfd. Nr.	Gemeinde-schlüssel	Gemeinde / Kreis	Regierungs-bezirk	Ein-wohner
729	177137	Sankt Wolfgang / Erding	OB	3 929
730	177118	Finsing / Erding	OB	3 910
731	771144	Kühbach, M / Aichach-Friedberg	Schw.	3 909
732	277119	Falkenberg / Rottal-Inn	NB	3 893
733	674171	Maroldsweisach, M / Haßberge	UFr.	3 893
734	189133	Obing / Traunstein	OB	3 891
735	677151	Kreuzwertheim, M / Main-Spessart	UFr.	3 888
736	477142	Neudrossenfeld / Kulmbach	OFr.	3 882
737	476152	Ludwigsstadt, St / Kronach	OFr.	3 881
738	181144	Utting a.Ammersee / Landsberg am Lech	OB	3 876
739	278146	Leiblfing / Straubing-Bogen	NB	3 871
740	772115	Altenmünster / Augsburg	Schw.	3 869
741	574164	Winkelhaid / Nürnberger Land	MFr.	3 864
742	474133	Hallerndorf / Forchheim	OFr.	3 864
743	271153	Winzer, M / Deggendorf	NB	3 848
744	274111	Adlkofen / Landshut	NB	3 846
745	181139	Schondorf a.Ammersee / Landsberg am Lech	OB	3 838
746	671133	Johannesberg / Aschaffenburg	UFr.	3 838
747	574128	Happurg / Nürnberger Land	MFr.	3 836
748	571175	Lichtenau, M / Ansbach	MFr.	3 830
749	479150	Schönwald, St / Wunsiedel i.Fichtelgebirge	OFr.	3 824
750	183118	Gars a.Inn, M / Mühldorf a.Inn	OB	3 823
751	479135	Marktleuthen, St / Wunsiedel i.Fichtelgebirge	OFr.	3 814
752	275120	Eging a.See, M / Passau	NB	3 808
753	178137	Kranzberg / Freising	OB	3 805
754	277124	Hebertsfelden / Rottal-Inn	NB	3 805
755	182124	Kreuth / Miesbach	OB	3 794
756	773140	Holzheim / Dillingen a.d.Donau	Schw.	3 793
757	674164	Königsberg i.Bay., St / Haßberge	UFr.	3 793
758	472167	Mistelgau / Bayreuth	OFr.	3 778
759	180118	Grainau / Garmisch-Partenkirchen	OB	3 776
760	472150	Heinersreuth / Bayreuth	OFr.	3 772
761	275137	Obernzell, M / Passau	NB	3 771
762	275152	Tittling, M / Passau	NB	3 767
763	178138	Langenbach / Freising	OB	3 766
764	187159	Pfaffing / Rosenheim	OB	3 761
765	671152	Schöllkrippen, M / Aschaffenburg	UFr.	3 744
766	777130	Germaringen / Ostallgäu	Schw.	3 742
767	185127	Ehekirchen / Neuburg-Schrobenhausen	OB	3 741
768	375130	Donaustauf, M / Regensburg	OPf.	3 737
769	279126	Marklkofen / Dingolfing-Landau	NB	3 735
770	279135	Simbach, M / Dingolfing-Landau	NB	3 730
771	274141	Hohenthann / Landshut	NB	3 728
772	671150	Sailauf / Aschaffenburg	UFr.	3 724
773	772170	Langerringen / Augsburg	Schw.	3 724
774	675147	Marktbreit, St / Kitzingen	UFr.	3 720
775	277153	Wurmannsquick, M / Rottal-Inn	NB	3 720
776	679146	Hettstadt / Würzburg	UFr.	3 715
777	673153	Ostheim v.d.Rhön, St / Rhön-Grabfeld	UFr.	3 711
778	472143	Goldkronach, St / Bayreuth	OFr.	3 703
779	180116	Farchant / Garmisch-Partenkirchen	OB	3 701
780	477138	Marktleugast, M / Kulmbach	OFr.	3 698

4. Einwohnerzahlen der Gemeinden Bayerns am 31. März 2002 nach der Gemeindegröße

Lfd. Nr.	Gemeinde-schlüssel	Gemeinde / Kreis	Regierungs-bezirk	Ein-wohner
781	772207	Thierhaupten, M / Augsburg	Schw.	3 696
782	475112	Bad Steben, M / Hof	OFr.	3 695
783	374121	Floß, M / Neustadt a.d.Waldnaab	OPf.	3 691
784	471207	Viereth-Trunstadt / Bamberg	OFr.	3 688
785	471142	Heiligenstadt i.OFr., M / Bamberg	OFr.	3 687
786	778168	Markt Rettenbach, M / Unterallgäu	Schw.	3 686
787	181132	Penzing / Landsberg am Lech	OB	3 656
788	278141	Kirchroth / Straubing-Bogen	NB	3 652
789	577125	Ellingen, St / Weißenburg-Gunzenhausen	MFr.	3 645
790	773117	Bissingen, M / Dillingen a.d.Donau	Schw.	3 641
791	776114	Heimenkirch, M / Lindau (Bodensee)	Schw.	3 640
792	175137	Steinhöring / Ebersberg	OB	3 640
793	779181	Mertingen / Donau-Ries	Schw.	3 636
794	474134	Hausen / Forchheim	OFr.	3 634
795	673135	Hohenroth / Rhön-Grabfeld	UFr.	3 625
796	189142	Schnaitsee / Traunstein	OB	3 622
797	479166	Weißenstadt, St / Wunsiedel i.Fichtelgebirge	OFr.	3 621
798	475142	Konradsreuth / Hof	OFr.	3 617
799	373140	Lauterhofen, M / Neumarkt i.d.OPf.	OPf.	3 608
800	275127	Hofkirchen, M / Passau	NB	3 607
801	371154	Ursensollen / Amberg-Sulzbach	OPf.	3 605
802	274156	Niederaichbach / Landshut	NB	3 602
803	372124	Eschlkam, M / Cham	OPf.	3 602
804	775118	Buch, M / Neu-Ulm	Schw.	3 596
805	571199	Schnelldorf / Ansbach	MFr.	3 595
806	377112	Bärnau, St / Tirschenreuth	OPf.	3 590
807	476175	Steinbach a.Wald / Kronach	OFr.	3 587
808	377146	Plößberg, M / Tirschenreuth	OPf.	3 586
809	675165	Schwarzach a.Main, M / Kitzingen	UFr.	3 582
810	780122	Haldenwang / Oberallgäu	Schw.	3 581
811	772216	Welden, M / Augsburg	Schw.	3 577
812	372154	Rötz, St / Cham	OPf.	3 572
813	679126	Eisingen / Würzburg	UFr.	3 569
814	173111	Bad Heilbrunn / Bad Tölz-Wolfratshausen	OB	3 566
815	175111	Anzing / Ebersberg	OB	3 558
816	777173	Halblech / Ostallgäu	Schw.	3 556
817	774116	Ursberg / Günzburg	Schw.	3 554
818	278197	Wiesenfelden / Straubing-Bogen	NB	3 553
819	777153	Nesselwang, M / Ostallgäu	Schw.	3 552
820	183144	Schwindegg / Mühldorf a.Inn	OB	3 549
821	773170	Syrgenstein / Dillingen a.d.Donau	Schw.	3 548
822	671120	Glattbach / Aschaffenburg	UFr.	3 545
823	187113	Amerang / Rosenheim	OB	3 530
824	279124	Loiching / Dingolfing-Landau	NB	3 529
825	179125	Grafrath / Fürstenfeldbruck	OB	3 520
826	373115	Breitenbrunn, M / Neumarkt i.d.OPf.	OPf.	3 519
827	477156	Stadtsteinach, St / Kulmbach	OFr.	3 519
828	181145	Weil / Landsberg am Lech	OB	3 514
829	173145	Wackersberg / Bad Tölz-Wolfratshausen	OB	3 511
830	575118	Diespeck / Neustadt a.d.Aisch-Bad Windsheim	MFr.	3 510
831	676132	Kleinheubach, M / Miltenberg	UFr.	3 509
832	672163	Wildflecken, M / Bad Kissingen	UFr.	3 508

4. Einwohnerzahlen der Gemeinden Bayerns am 31. März 2002 nach der Gemeindegröße

Lfd. Nr.	Gemeinde-schlüssel	Gemeinde / Kreis	Regierungs-bezirk	Ein-wohner
833	173130	Icking / Bad Tölz-Wolfratshausen	OB	3 508
834	678192	Wasserlosen / Schweinfurt	UFr.	3 503
835	477121	Himmelkron / Kulmbach	OFr.	3 496
836	187170	Rott a.Inn / Rosenheim	OB	3 489
837	772121	Biberbach, M / Augsburg	Schw.	3 481
838	182136	Warngau / Miesbach	OB	3 479
839	176118	Buxheim / Eichstätt	OB	3 473
840	275121	Fürstenstein / Passau	NB	3 470
841	179138	Moorenweis / Fürstenfeldbruck	OB	3 468
842	478155	Redwitz a.d.Rodach / Lichtenfels	OFr.	3 466
843	272127	Hohenau / Freyung-Grafenau	NB	3 461
844	275134	Neuhaus a.Inn / Passau	NB	3 457
845	278144	Laberweinting / Straubing-Bogen	NB	3 452
846	272129	Jandelsbrunn / Freyung-Grafenau	NB	3 444
847	183136	Polling / Mühldorf a.Inn	OB	3 439
848	473174	Weidhausen b.Coburg / Coburg	OFr.	3 436
849	572133	Heßdorf / Erlangen-Höchstädt	MFr.	3 435
850	679175	Randersacker, M / Würzburg	UFr.	3 424
851	274182	Tiefenbach / Landshut	NB	3 417
852	278139	Hunderdorf / Straubing-Bogen	NB	3 416
853	276117	Bodenmais, M / Regen	NB	3 415
854	181146	Windach / Landsberg am Lech	OB	3 410
855	176153	Pförring, M / Eichstätt	OB	3 408
856	271140	Offenberg / Deggendorf	NB	3 404
857	679117	Bergtheim / Würzburg	UFr.	3 392
858	374133	Luhe-Wildenau, M / Neustadt a.d.Waldnaab	OPf.	3 392
859	778137	Ettringen / Unterallgäu	Schw.	3 387
860	371144	Poppenricht / Amberg-Sulzbach	OPf.	3 384
861	777169	Schwangau / Ostallgäu	Schw.	3 383
862	677127	Eußenheim / Main-Spessart	UFr.	3 382
863	374129	Kirchentumbach, M / Neustadt a.d.Waldnaab	OPf.	3 376
864	189160	Unterwössen / Traunstein	OB	3 375
865	187168	Rimsting / Rosenheim	OB	3 370
866	572120	Buckenhof / Erlangen-Höchstädt	MFr.	3 368
867	189134	Palling / Traunstein	OB	3 365
868	774145	Kammeltal / Günzburg	Schw.	3 362
869	175118	Forstinning / Ebersberg	OB	3 361
870	173113	Benediktbeuern / Bad Tölz-Wolfratshausen	OB	3 357
871	571196	Sachsen b.Ansbach / Ansbach	MFr.	3 352
872	779224	Wallerstein, M / Donau-Ries	Schw.	3 347
873	774122	Burtenbach, M / Günzburg	Schw.	3 341
874	273165	Rohr i.NB, M / Kelheim	NB	3 339
875	278192	Straßkirchen / Straubing-Bogen	NB	3 335
876	678136	Grafenrheinfeld / Schweinfurt	UFr.	3 330
877	372125	Falkenstein, M / Cham	OPf.	3 324
878	574158	Simmelsdorf / Nürnberger Land	MFr.	3 320
879	176161	Stammham / Eichstätt	OB	3 305
880	181121	Fuchstal / Landsberg am Lech	OB	3 304
881	179149	Türkenfeld / Fürstenfeldbruck	OB	3 302
882	274124	Eching / Landshut	NB	3 295
883	679161	Margetshöchheim / Würzburg	UFr.	3 294
884	276139	Rinchnach / Regen	NB	3 286

4. Einwohnerzahlen der Gemeinden Bayerns am 31. März 2002 nach der Gemeindegröße

Lfd. Nr.	Gemeinde-schlüssel	Gemeinde / Kreis	Regierungs-bezirk	Ein-wohner
885	471137	Gundelsheim / Bamberg	OFr.	3 286
886	180127	Ohlstadt / Garmisch-Partenkirchen	OB	3 279
887	276116	Bischofsmais / Regen	NB	3 278
888	679200	Leinach / Würzburg	UFr.	3 274
889	576142	Rohr / Roth	MFr.	3 272
890	278113	Aiterhofen / Straubing-Bogen	NB	3 269
891	780118	Burgberg i.Allgäu / Oberallgäu	Schw.	3 261
892	571127	Burgoberbach / Ansbach	MFr.	3 259
893	274121	Buch a.Erlbach / Landshut	NB	3 259
894	190111	Altenstadt / Weilheim-Schongau	OB	3 254
895	179113	Alling / Fürstenfeldbruck	OB	3 254
896	177113	Bockhorn / Erding	OB	3 252
897	190142	Polling / Weilheim-Schongau	OB	3 251
898	475128	Geroldsgrün / Hof	OFr.	3 250
899	186125	Gerolsbach / Pfaffenhofen a.d.Ilm	OB	3 223
900	375205	Thalmassing / Regensburg	OPf.	3 216
901	476185	Weißbrunn / Kronach	OFr.	3 215
902	272143	Sankt Oswald-Riedlhütte / Freyung-Grafenau	NB	3 212
903	471123	Buttenheim, M / Bamberg	OFr.	3 209
904	477143	Neuenmarkt / Kulmbach	OFr.	3 207
905	476184	Wallenfels, St / Kronach	OFr.	3 206
906	674187	Rauhenebrach / Haßberge	UFr.	3 204
907	675158	Prichsenstadt, St / Kitzingen	UFr.	3 203
908	774148	Kötz / Günzburg	Schw.	3 201
909	375113	Alteglofsheim / Regensburg	OPf.	3 199
910	472197	Waischenfeld, St / Bayreuth	OFr.	3 198
911	273172	Siegenburg, M / Kelheim	NB	3 198
912	177120	Fraunberg / Erding	OB	3 198
913	271128	Künzing / Deggendorf	NB	3 178
914	277114	Dietersburg / Rottal-Inn	NB	3 165
915	780125	Lauben / Oberallgäu	Schw.	3 159
916	674195	Sand a.Main / Haßberge	UFr.	3 157
917	178122	Rudelzhausen / Freising	OB	3 150
918	188117	Andechs / Starnberg	OB	3 145
919	275144	Ruderting / Passau	NB	3 144
920	375181	Pettendorf / Regensburg	OPf.	3 142
921	772149	Graben / Augsburg	Schw.	3 141
922	189148	Surberg / Traunstein	OB	3 130
923	573126	Seukendorf / Fürth	MFr.	3 130
924	182137	Weyarn / Miesbach	OB	3 129
925	174151	Weichs / Dachau	OB	3 126
926	476154	Mitwitz, M / Kronach	OFr.	3 123
927	473134	Grub a.Forst / Coburg	OFr.	3 123
928	678128	Euerbach / Schweinfurt	UFr.	3 119
929	179117	Egenhofen / Fürstenfeldbruck	OB	3 101
930	776128	Wasserburg (Bodensee) / Lindau (Bodensee)	Schw.	3 099
931	174147	Hilgertshausen-Tandern / Dachau	OB	3 093
932	571171	Lehrberg, M / Ansbach	MFr.	3 091
933	575115	Burgbernheim, St / Neustadt a.d.Aisch-Bad Windsheim	MFr.	3 085
934	183114	Buchbach, M / Mühldorf a.Inn	OB	3 082
935	183127	Mettenheim / Mühldorf a.Inn	OB	3 081
936	774198	Ziemetshausen, M / Günzburg	Schw.	3 078

4. Einwohnerzahlen der Gemeinden Bayerns am 31. März 2002 nach der Gemeindegröße

Lfd. Nr.	Gemeinde-schlüssel	Gemeinde / Kreis	Regierungs-bezirk	Ein-wohner
937	774162	Neuburg a.d.Kammel, M / Günzburg	Schw.	3 075
938	275112	Aidenbach, M / Passau	NB	3 067
939	772117	Aystetten / Augsburg	Schw.	3 062
940	374118	Eslarn, M / Neustadt a.d.Waldnaab	OPf.	3 057
941	190159	Wielenbach / Weilheim-Schongau	OB	3 056
942	778165	Legau, M / Unterallgäu	Schw.	3 051
943	374134	Mantel, M / Neustadt a.d.Waldnaab	OPf.	3 043
944	276121	Frauenau / Regen	NB	3 037
945	189129	Marquartstein / Traunstein	OB	3 035
946	572137	Kalchreuth / Erlangen-Höchstädt	MFr.	3 030
947	180134	Uffing a.Staffelsee / Garmisch-Partenkirchen	OB	3 029
948	272138	Perlesreut, M / Freyung-Grafenau	NB	3 028
949	672121	Elfershausen, M / Bad Kissingen	UFr.	3 028
950	176160	Schernfeld / Eichstätt	OB	3 025
951	771145	Merching / Aichach-Friedberg	Schw.	3 020
952	182123	Irschenberg / Miesbach	OB	3 020
953	276143	Teisnach, M / Regen	NB	3 017
954	776111	Bodolz / Lindau (Bodensee)	Schw.	3 016
955	274132	Furth / Landshut	NB	3 011
956	778123	Buxheim / Unterallgäu	Schw.	2 996
957	271151	Stephansposching / Deggendorf	NB	2 994
958	673149	Oberelsbach, M / Rhön-Grabfeld	UFr.	2 992
959	574140	Neuhaus a.d.Pegnitz, M / Nürnberger Land	MFr.	2 975
960	187126	Eiselfing / Rosenheim	OB	2 974
961	173124	Gaißach / Bad Tölz-Wolfratshausen	OB	2 974
962	189127	Kirchanschöring / Traunstein	OB	2 971
963	180126	Oberau / Garmisch-Partenkirchen	OB	2 965
964	371146	Rieden, M / Amberg-Sulzbach	OPf.	2 963
965	571114	Aurach / Ansbach	MFr.	2 954
966	573123	Obermichelbach / Fürth	MFr.	2 951
967	183113	Aschau a.Inn / Mühldorf a.Inn	OB	2 949
968	375183	Pfatter / Regensburg	OPf.	2 943
969	176121	Dollnstein, M / Eichstätt	OB	2 942
970	187132	Frasdorf / Rosenheim	OB	2 940
971	187181	Vogtareuth / Rosenheim	OB	2 937
972	678190	Waigolshausen / Schweinfurt	UFr.	2 934
973	276128	Kollnburg / Regen	NB	2 932
974	178140	Marzling / Freising	OB	2 931
975	186132	Jetzendorf / Pfaffenhofen a.d.Ilm	OB	2 929
976	475123	Feilitzsch / Hof	OFr.	2 926
977	372138	Lam, M / Cham	OPf.	2 923
978	778136	Erkheim, M / Unterallgäu	Schw.	2 920
979	173134	Königsdorf / Bad Tölz-Wolfratshausen	OB	2 918
980	673162	Sandberg / Rhön-Grabfeld	UFr.	2 916
981	277142	Roßbach / Rottal-Inn	NB	2 911
982	571200	Schopfloch, M / Ansbach	MFr.	2 906
983	778204	Tussenhausen, M / Unterallgäu	Schw.	2 899
984	186139	Münchsmünster / Pfaffenhofen a.d.Ilm	OB	2 893
985	172115	Bayerisch Gmain / Berchtesgadener Land	OB	2 888
986	171133	Tüßling, M / Altötting	OB	2 887
987	571229	Wolframs-Eschenbach, St / Ansbach	MFr.	2 886
988	181141	Pürgen / Landsberg am Lech	OB	2 885

4. Einwohnerzahlen der Gemeinden Bayerns am 31. März 2002 nach der Gemeindegröße

Lfd. Nr.	Gemeinde-schlüssel	Gemeinde / Kreis	Regierungs-bezirk	Ein-wohner
989	171135	Unterneukirchen / Altötting	OB	2 884
990	677170	Partenstein / Main-Spessart	UFr.	2 878
991	679124	Eibelstadt, St / Würzburg	UFr.	2 877
992	576141	Röttenbach / Roth	MFr.	2 875
993	371141	Neukirchen b.Sulzbach-Rosenberg / Amberg-Sulzbach	OPf.	2 870
994	771160	Ried / Aichach-Friedberg	Schw.	2 866
995	780121	Fischen i.Allgäu / Oberallgäu	Schw.	2 862
996	178129	Haag a.d.Amper / Freising	OB	2 854
997	278170	Parkstetten / Straubing-Bogen	NB	2 854
998	279125	Mamming / Dingolfing-Landau	NB	2 853
999	772215	Wehringen / Augsburg	Schw.	2 852
1000	375156	Kallmünz, M / Regensburg	OPf.	2 850
1001	575167	Uehlfeld, M / Neustadt a.d.Aisch-Bad Windsheim	MFr.	2 847
1002	278187	Schwarzach, M / Straubing-Bogen	NB	2 847
1003	777152	Mauerstetten / Ostallgäu	Schw.	2 846
1004	182133	Valley / Miesbach	OB	2 844
1005	190152	Seeshaupt / Weilheim-Schongau	OB	2 839
1006	475141	Köditz / Hof	OFr.	2 829
1007	572114	Aurachtal / Erlangen-Höchstädt	MFr.	2 824
1008	474146	Langensendelbach / Forchheim	OFr.	2 821
1009	376159	Schmidgaden / Schwandorf	OPf.	2 819
1010	278190	Steinach / Straubing-Bogen	NB	2 819
1011	777170	Seeg / Ostallgäu	Schw.	2 815
1012	176155	Pollenfeld / Eichstätt	OB	2 813
1013	571198	Schillingsfürst, St / Ansbach	MFr.	2 809
1014	187125	Eggstätt / Rosenheim	OB	2 809
1015	177119	Forstern / Erding	OB	2 805
1016	271122	Grafling / Deggendorf	NB	2 803
1017	676124	Faulbach / Miltenberg	UFr.	2 802
1018	187116	Babensham / Rosenheim	OB	2 798
1019	571217	Weihenzell / Ansbach	MFr.	2 791
1020	187131	Flintsbach a.Inn / Rosenheim	OB	2 791
1021	372113	Arrach / Cham	OPf.	2 789
1022	471172	Pommersfelden / Bamberg	OFr.	2 776
1023	679201	Unterpleichfeld / Würzburg	UFr.	2 765
1024	780114	Betzigau / Oberallgäu	Schw.	2 760
1025	676119	Eichenbühl / Miltenberg	UFr.	2 760
1026	184144	Straßlach-Dingharting / München	OB	2 760
1027	190154	Steingaden / Weilheim-Schongau	OB	2 759
1028	674180	Theres / Haßberge	UFr.	2 758
1029	176166	Wellheim, M / Eichstätt	OB	2 758
1030	679194	Thüngersheim / Würzburg	UFr.	2 754
1031	372169	Wald / Cham	OPf.	2 752
1032	185113	Aresing / Neuburg-Schrobenhausen	OB	2 743
1033	571177	Merkendorf, St / Ansbach	MFr.	2 738
1034	276135	Prackenhach / Regen	NB	2 735
1035	176164	Titting, M / Eichstätt	OB	2 735
1036	189115	Engelsberg / Traunstein	OB	2 733
1037	376160	Schönsee, St / Schwandorf	OPf.	2 729
1038	371132	Kastl, M / Amberg-Sulzbach	OPf.	2 726
1039	275135	Neukirchen vorm Wald / Passau	NB	2 725
1040	576128	Kammerstein / Roth	MFr.	2 717

4. Einwohnerzahlen der Gemeinden Bayerns am 31. März 2002 nach der Gemeindegröße

Lfd. Nr.	Gemeinde-schlüssel	Gemeinde / Kreis	Regierungs-bezirk	Ein-wohner
1041	171123	Marktl, M / Altötting	OB	2 717
1042	187139	Halfing / Rosenheim	OB	2 715
1043	278167	Oberschneiding / Straubing-Bogen	NB	2 712
1044	475161	Regnitzlosau / Hof	OFr.	2 709
1045	187176	Soyen / Rosenheim	OB	2 700
1046	677122	Burgsinn, M / Main-Spessart	UFr.	2 692
1047	175123	Hohenlinden / Ebersberg	OB	2 691
1048	577140	Heidenheim, M / Weißenburg-Gunzenhausen	MFr.	2 685
1049	479161	Tröstau / Wunsiedel i.Fichtelgebirge	OFr.	2 681
1050	184113	Baierbrunn / München	OB	2 680
1051	575156	Obernzen, M / Neustadt a.d.Aisch-Bad Windsheim	MFr.	2 679
1052	374147	Pleystein, St / Neustadt a.d.Waldnaab	OPf.	2 675
1053	777175	Unterthingau, M / Ostallgäu	Schw.	2 674
1054	475113	Berg / Hof	OFr.	2 671
1055	474122	Effeltrich / Forchheim	OFr.	2 667
1056	373159	Sengenthal / Neumarkt i.d.OPf.	OPf.	2 666
1057	171121	Kastl / Altötting	OB	2 664
1058	176111	Adelschlag / Eichstätt	OB	2 654
1059	571139	Dürrwangen, M / Ansbach	MFr.	2 651
1060	679144	Helmstadt, M / Würzburg	UFr.	2 649
1061	475175	Stammbach, M / Hof	OFr.	2 649
1062	779178	Marxheim / Donau-Ries	Schw.	2 645
1063	189139	Reit im Winkl / Traunstein	OB	2 644
1064	371121	Freihung, M / Amberg-Sulzbach	OPf.	2 638
1065	187174	Söchtenau / Rosenheim	OB	2 627
1066	372117	Chamerau / Cham	OPf.	2 624
1067	374137	Moosbach, M / Neustadt a.d.Waldnaab	OPf.	2 623
1068	673116	Bastheim / Rhön-Grabfeld	UFr.	2 623
1069	775149	Roggenburg / Neu-Ulm	Schw.	2 619
1070	678132	Geldersheim / Schweinfurt	UFr.	2 617
1071	776126	Sigmarszell / Lindau (Bodensee)	Schw.	2 617
1072	778171	Memmingerberg / Unterallgäu	Schw.	2 610
1073	187156	Nußdorf a.Inn / Rosenheim	OB	2 605
1074	471150	Kemmern / Bamberg	OFr.	2 604
1075	476179	Tettau, M / Kronach	OFr.	2 596
1076	676117	Collenberg / Miltenberg	UFr.	2 586
1077	187172	Samerberg / Rosenheim	OB	2 586
1078	178142	Mauern / Freising	OB	2 585
1079	176132	Hitzhofen / Eichstätt	OB	2 585
1080	776130	Weißenberg / Lindau (Bodensee)	Schw.	2 581
1081	372174	Weiding / Cham	OPf.	2 579
1082	373153	Pilsach / Neumarkt i.d.OPf.	OPf.	2 573
1083	171129	Reischach / Altötting	OB	2 571
1084	778158	Kirchheim i.Schw., M / Unterallgäu	Schw.	2 570
1085	479145	Röslau / Wunsiedel i.Fichtelgebirge	OFr.	2 570
1086	374164	Waidhaus, M / Neustadt a.d.Waldnaab	OPf.	2 570
1087	272126	Hinterschmiding / Freyung-Grafenau	NB	2 569
1088	477124	Kasendorf, M / Kulmbach	OFr.	2 568
1089	577138	Haundorf / Weißenburg-Gunzenhausen	MFr.	2 566
1090	474176	Wiesenttal, M / Forchheim	OFr.	2 566
1091	178136	Kirchdorf a.d.Amper / Freising	OB	2 563
1092	471208	Walsdorf / Bamberg	OFr.	2 559

4. Einwohnerzahlen der Gemeinden Bayerns am 31. März 2002 nach der Gemeindegröße

Lfd. Nr.	Gemeinde-schlüssel	Gemeinde / Kreis	Regierungs-bezirk	Ein-wohner
1093	176137	Kinding, M / Eichstätt	OB	2 557
1094	272134	Mauth / Freyung-Grafenau	NB	2 557
1095	679204	Waldbrunn / Würzburg	UFr.	2 551
1096	275125	Haarbach / Passau	NB	2 545
1097	177127	Lengdorf / Erding	OB	2 541
1098	676141	Mönchberg, M / Miltenberg	UFr.	2 540
1099	472118	Betzenstein, St / Bayreuth	OFr.	2 532
1100	473132	Großheirath / Coburg	OFr.	2 525
1101	679154	Kist / Würzburg	UFr.	2 524
1102	472155	Hummeltal / Bayreuth	OFr.	2 524
1103	190132	Iffeldorf / Weilheim-Schongau	OB	2 508
1104	575116	Burghaslach, M / Neustadt a.d.Aisch-Bad Windsheim	MFr.	2 502
1105	279130	Niederviehbach / Dingolfing-Landau	NB	2 498
1106	372158	Schorndorf / Cham	OPf.	2 497
1107	187134	Griesstätt / Rosenheim	OB	2 496
1108	571132	Dentlein a.Forst, M / Ansbach	MFr.	2 495
1109	571146	Flachslanden, M / Ansbach	MFr.	2 493
1110	777147	Lechbruck am See / Ostallgäu	Schw.	2 493
1111	472198	Warmensteinach / Bayreuth	OFr.	2 489
1112	371118	Ebermannsdorf / Amberg-Sulzbach	OPf.	2 486
1113	577148	Langenaltheim / Weißenburg-Gunzenhausen	MFr.	2 480
1114	778196	Sonthem / Unterallgäu	Schw.	2 479
1115	278177	Rain / Straubing-Bogen	NB	2 478
1116	277126	Johanniskirchen / Rottal-Inn	NB	2 473
1117	772167	Kutzenhausen / Augsburg	Schw.	2 471
1118	375209	Wiesent / Regensburg	OPf.	2 471
1119	178115	Attenkirchen / Freising	OB	2 465
1120	371148	Schmidmühlen, M / Amberg-Sulzbach	OPf.	2 464
1121	278182	Salching / Straubing-Bogen	NB	2 463
1122	671126	Heigenbrücken / Aschaffenburg	UFr.	2 461
1123	772159	Horgau / Augsburg	Schw.	2 459
1124	185150	Oberhausen / Neuburg-Schrobenhausen	OB	2 458
1125	575125	Gerhardshofen / Neustadt a.d.Aisch-Bad Windsheim	MFr.	2 441
1126	779185	Möttingen / Donau-Ries	Schw.	2 440
1127	773183	Wittislingen, M / Dillingen a.d.Donau	Schw.	2 438
1128	174146	Sulzemoos / Dachau	OB	2 436
1129	575165	Sugenheim, M / Neustadt a.d.Aisch-Bad Windsheim	MFr.	2 432
1130	272121	Grainet / Freyung-Grafenau	NB	2 429
1131	377133	Kulmain / Tirschenreuth	OPf.	2 426
1132	274187	Weihmichl / Landshut	NB	2 420
1133	176124	Eitensheim / Eichstätt	OB	2 420
1134	272150	Thurmansbang / Freyung-Grafenau	NB	2 417
1135	676131	Kirchzell, M / Miltenberg	UFr.	2 415
1136	276120	Drachselsried / Regen	NB	2 412
1137	177126	Langenpreising / Erding	OB	2 411
1138	176165	Walting / Eichstätt	OB	2 411
1139	176131	Hepberg / Eichstätt	OB	2 411
1140	780147	Wildpoldsried / Oberallgäu	Schw.	2 409
1141	189130	Nußdorf / Traunstein	OB	2 409
1142	376125	Fensterbach / Schwandorf	OPf.	2 408
1143	190131	Huglfing / Weilheim-Schongau	OB	2 406
1144	278151	Mitterfels, M / Straubing-Bogen	NB	2 405

4. Einwohnerzahlen der Gemeinden Bayerns am 31. März 2002 nach der Gemeindegröße

Lfd. Nr.	Gemeinde-schlüssel	Gemeinde / Kreis	Regierungs-bezirk	Ein-wohner
1145	275111	Aicha vorm Wald / Passau	NB	2 405
1146	276130	Lindberg / Regen	NB	2 404
1147	181133	Vilgertshofen / Landsberg am Lech	OB	2 403
1148	474161	Pretzfeld, M / Forchheim	OFr.	2 402
1149	277117	Eggldham / Rottal-Inn	NB	2 400
1150	272146	Neuschönau / Freyung-Grafenau	NB	2 399
1151	171118	Haiming / Altötting	OB	2 396
1152	677125	Erlenbach b.Marktheidenfeld / Main-Spessart	UFr.	2 393
1153	772162	Klosterlechfeld / Augsburg	Schw.	2 392
1154	181113	Denklingen / Landsberg am Lech	OB	2 392
1155	372143	Miltach / Cham	OPf.	2 384
1156	779196	Oberndorf a.Lech / Donau-Ries	Schw.	2 376
1157	679164	Neubrunn, M / Würzburg	UFr.	2 376
1158	183120	Heldenstein / Mühldorf a.Inn	OB	2 375
1159	474143	Kirchehrenbach / Forchheim	OFr.	2 368
1160	777140	Jengen / Ostallgäu	Schw.	2 364
1161	277139	Postmünster / Rottal-Inn	NB	2 364
1162	676165	Weilbach, M / Miltenberg	UFr.	2 363
1163	171127	Pleiskirchen / Altötting	OB	2 363
1164	780145	Wertach, M / Oberallgäu	Schw.	2 362
1165	675127	Geiselwind, M / Kitzingen	UFr.	2 359
1166	180112	Bad Kohlgrub / Garmisch-Partenkirchen	OB	2 358
1167	673123	Fladungen, St / Rhön-Grabfeld	UFr.	2 356
1168	572127	Großenseebach / Erlangen-Höchststadt	MFr.	2 356
1169	275130	Kirchham / Passau	NB	2 356
1170	773112	Bachhagel / Dillingen a.d.Donau	Schw.	2 353
1171	183135	Obertaufkirchen / Mühldorf a.Inn	OB	2 347
1172	771140	Hollenbach / Aichach-Friedberg	Schw.	2 347
1173	276122	Geiersthal / Regen	NB	2 343
1174	778169	Markt Wald, M / Unterallgäu	Schw.	2 343
1175	171122	Kirchweidach / Altötting	OB	2 342
1176	771141	Inchenhofen, M / Aichach-Friedberg	Schw.	2 339
1177	671141	Mespelbrunn / Aschaffenburg	UFr.	2 335
1178	675144	Mainbernheim, St / Kitzingen	UFr.	2 334
1179	778187	Pfaffenhausen, M / Unterallgäu	Schw.	2 332
1180	476180	Teuschnitz, St / Kronach	OFr.	2 331
1181	771158	Rehling / Aichach-Friedberg	Schw.	2 326
1182	571113	Arberg, M / Ansbach	MFr.	2 325
1183	679193	Theilheim / Würzburg	UFr.	2 318
1184	190138	Pähl / Weilheim-Schongau	OB	2 314
1185	177112	Berglern / Erding	OB	2 312
1186	778121	Breitenbrunn / Unterallgäu	Schw.	2 311
1187	181134	Prittriching / Landsberg am Lech	OB	2 311
1188	274185	Vilsheim / Landshut	NB	2 310
1189	574150	Reichenschwand / Nürnberger Land	MFr.	2 306
1190	372155	Runding / Cham	OPf.	2 303
1191	374144	Parkstein, M / Neustadt a.d.Waldnaab	OPf.	2 302
1192	672161	Wartmannsroth / Bad Kissingen	UFr.	2 301
1193	177135	Pastetten / Erding	OB	2 298
1194	187163	Prutting / Rosenheim	OB	2 292
1195	372161	Stamsried, M / Cham	OPf.	2 290
1196	679143	Hausen b.Würzburg / Würzburg	UFr.	2 287

4. Einwohnerzahlen der Gemeinden Bayerns am 31. März 2002 nach der Gemeindegröße

Lfd. Nr.	Gemeinde-schlüssel	Gemeinde / Kreis	Regierungs-bezirk	Ein-wohner
1197	372146	Pemfling / Cham	OPf.	2 287
1198	475189	Zell, M / Hof	OFr.	2 286
1199	776131	Hergatz / Lindau (Bodensee)	Schw.	2 284
1200	473138	Itzgrund / Coburg	OFr.	2 283
1201	472111	Ahorntal / Bayreuth	OFr.	2 283
1202	373143	Lupburg, M / Neumarkt i.d.OPf.	OPf.	2 283
1203	189135	Petting / Traunstein	OB	2 281
1204	677186	Steinfeld / Main-Spessart	UFr.	2 278
1205	679134	Gaukönigshofen / Würzburg	UFr.	2 272
1206	772111	Adelsried / Augsburg	Schw.	2 271
1207	672166	Zeitlofs, M / Bad Kissingen	UFr.	2 267
1208	373114	Berggau / Neumarkt i.d.OPf.	OPf.	2 265
1209	371120	Ensdorf / Amberg-Sulzbach	OPf.	2 264
1210	274191	Wörth a.d.Isar / Landshut	NB	2 259
1211	273159	Painten, M / Kelheim	NB	2 259
1212	277154	Zeilarn / Rottal-Inn	NB	2 258
1213	277127	Julbach / Rottal-Inn	NB	2 253
1214	772185	Nordendorf / Augsburg	Schw.	2 252
1215	185131	Gachenbach / Neuburg-Schrobenhausen	OB	2 250
1216	477148	Presseck, M / Kulmbach	OFr.	2 242
1217	671127	Heimbuchenthal / Aschaffenburg	UFr.	2 240
1218	178133	Hohenkammer / Freising	OB	2 238
1219	776122	Opfenbach / Lindau (Bodensee)	Schw.	2 237
1220	178156	Wolfersdorf / Freising	OB	2 235
1221	372163	Tiefenbach / Cham	OPf.	2 234
1222	779147	Fremdingen / Donau-Ries	Schw.	2 233
1223	475165	Schauenstein, St / Hof	OFr.	2 232
1224	177131	Neuching / Erding	OB	2 231
1225	190114	Bernbeuren / Weilheim-Schongau	OB	2 224
1226	476159	Nordhalben, M / Kronach	OFr.	2 221
1227	271111	Aholming / Deggendorf	NB	2 218
1228	276127	Kirchdorf i.Wald / Regen	NB	2 217
1229	181127	Igling / Landsberg am Lech	OB	2 213
1230	474156	Obertrubach / Forchheim	OFr.	2 212
1231	278129	Haibach / Straubing-Bogen	NB	2 211
1232	180132	Seehausen a.Staffelsee / Garmisch-Partenkirchen	OB	2 210
1233	679153	Kirchheim / Würzburg	UFr.	2 206
1234	171124	Mehring / Altötting	OB	2 206
1235	573124	Puschendorf / Fürth	MFr.	2 203
1236	275118	Breitenberg / Passau	NB	2 198
1237	574135	Kirchensittenbach / Nürnberger Land	MFr.	2 196
1238	673161	Salz / Rhön-Grabfeld	UFr.	2 193
1239	479158	Thiersheim, M / Wunsiedel i.Fichtelgebirge	OFr.	2 189
1240	374165	Waldthurn, M / Neustadt a.d.Waldnaab	OPf.	2 176
1241	677119	Birkenfeld / Main-Spessart	UFr.	2 175
1242	472138	Fichtelberg / Bayreuth	OFr.	2 172
1243	372135	Hohenwarth / Cham	OPf.	2 172
1244	575135	Ipsheim, M / Neustadt a.d.Aisch-Bad Windsheim	MFr.	2 162
1245	679165	Altertheim / Würzburg	UFr.	2 161
1246	271135	Moos / Deggendorf	NB	2 160
1247	372175	Willmering / Cham	OPf.	2 159
1248	271113	Auerbach / Deggendorf	NB	2 157

4. Einwohnerzahlen der Gemeinden Bayerns am 31. März 2002 nach der Gemeindegröße

Lfd. Nr.	Gemeinde-schlüssel	Gemeinde / Kreis	Regierungs-bezirk	Ein-wohner
1249	272140	Ringelai / Freyung-Grafenau	NB	2 156
1250	778127	Dirlewang, M / Unterallgäu	Schw.	2 153
1251	571170	Langfurth / Ansbach	MFr.	2 153
1252	577114	Muhr a.See / Weißenburg-Gunzenhausen	MFr.	2 150
1253	671157	Weibersbrunn / Aschaffenburg	UFr.	2 145
1254	777166	Roßhaupten / Ostallgäu	Schw.	2 143
1255	671138	Krombach / Aschaffenburg	UFr.	2 143
1256	185168	Weichering / Neuburg-Schrobenhausen	OB	2 141
1257	374154	Schirmitz / Neustadt a.d.Waldnaab	OPf.	2 140
1258	571130	Colmberg, M / Ansbach	MFr.	2 138
1259	276146	Zachenberg / Regen	NB	2 136
1260	571216	Weidenbach, M / Ansbach	MFr.	2 136
1261	777177	Waal, M / Ostallgäu	Schw.	2 134
1262	173140	Reichersbeuern / Bad Tölz-Wolfratshausen	OB	2 133
1263	778118	Benningen / Unterallgäu	Schw.	2 133
1264	671119	Geiselbach / Aschaffenburg	UFr.	2 132
1265	571224	Wilburgstetten / Ansbach	MFr.	2 128
1266	186130	Immünster / Pfaffenhofen a.d.Ilm	OB	2 125
1267	190144	Raisting / Weilheim-Schongau	OB	2 124
1268	276142	Ruhmannsfelden, M / Regen	NB	2 124
1269	373134	Hohenfels, M / Neumarkt i.d.OPf.	OPf.	2 123
1270	575119	Dietersheim / Neustadt a.d.Aisch-Bad Windsheim	MFr.	2 122
1271	472121	Bischofsgrün / Bayreuth	OFr.	2 122
1272	278159	Niederwinkling / Straubing-Bogen	NB	2 119
1273	271127	Iggensbach / Deggendorf	NB	2 119
1274	572160	Wachenroth, M / Erlangen-Höchstädt	MFr.	2 117
1275	177116	Eitting / Erding	OB	2 112
1276	573111	Ammerndorf, M / Fürth	MFr.	2 104
1277	181116	Egling a.d.Paar / Landsberg am Lech	OB	2 101
1278	677177	Rieneck, St / Main-Spessart	UFr.	2 100
1279	377143	Neusorg / Tirschenreuth	OPf.	2 097
1280	372178	Lohberg / Cham	OPf.	2 094
1281	474124	Egloffstein, M / Forchheim	OFr.	2 093
1282	571141	Ehingen / Ansbach	MFr.	2 084
1283	672138	Oberleichtersbach / Bad Kissingen	UFr.	2 083
1284	679155	Kleinrinderfeld / Würzburg	UFr.	2 082
1285	277152	Wittibreut / Rottal-Inn	NB	2 078
1286	372115	Blaibach / Cham	OPf.	2 076
1287	277151	Unterdietfurt / Rottal-Inn	NB	2 073
1288	175131	Oberpfammern / Ebersberg	OB	2 073
1289	279116	Gottfrieding / Dingolfing-Landau	NB	2 071
1290	372170	Walderbach / Cham	OPf.	2 070
1291	677126	Esselbach / Main-Spessart	UFr.	2 069
1292	190115	Bernried / Weilheim-Schongau	OB	2 069
1293	774160	Münsterhausen, M / Günzburg	Schw.	2 067
1294	675112	Albertshofen / Kitzingen	UFr.	2 066
1295	372151	Rimbach / Cham	OPf.	2 062
1296	375127	Deuerling / Regensburg	OPf.	2 062
1297	477163	Wirsberg, M / Kulmbach	OFr.	2 059
1298	575152	Neuhof a.d.Zenn, M / Neustadt a.d.Aisch-Bad Windsheim	MFr.	2 054
1299	276113	Arnbruck / Regen	NB	2 053
1300	778214	Westerheim / Unterallgäu	Schw.	2 051

4. Einwohnerzahlen der Gemeinden Bayerns am 31. März 2002 nach der Gemeindegröße

Lfd. Nr.	Gemeinde-schlüssel	Gemeinde / Kreis	Regierungs-bezirk	Ein-wohner
1301	190135	Oberhausen / Weilheim-Schongau	OB	2 048
1302	372112	Arnschwang / Cham	OPf.	2 045
1303	372168	Waffenbrunn / Cham	OPf.	2 044
1304	185166	Waidhofen / Neuburg-Schrobenhausen	OB	2 044
1305	178155	Wang / Freising	OB	2 037
1306	479138	Nagel / Wunsiedel i.Fichtelgebirge	OFr.	2 034
1307	372157	Schönthal / Cham	OPf.	2 033
1308	377139	Mähring, M / Tirschenreuth	OPf.	2 029
1309	678175	Schwanfeld / Schweinfurt	UFr.	2 028
1310	574146	Ottensoos / Nürnberger Land	MFr.	2 027
1311	272142	Saldenburg / Freyung-Grafenau	NB	2 027
1312	276129	Langdorf / Regen	NB	2 024
1313	471111	Altendorf / Bamberg	OFr.	2 022
1314	678183	Sulzheim / Schweinfurt	UFr.	2 019
1315	371119	Edelsfeld / Amberg-Sulzbach	OPf.	2 018
1316	190158	Wessobrunn / Weilheim-Schongau	OB	2 011
1317	575144	Markt Bibart, M / Neustadt a.d.Aisch-Bad Windsheim	MFr.	2 008
1318	277134	Mitterskirchen / Rottal-Inn	NB	2 008
1319	376171	Teunz / Schwandorf	OPf.	2 008
1320	477159	Untersteinach / Kulmbach	OFr.	2 007
1321	777158	Pforzen / Ostallgäu	Schw.	2 006
1322	173115	Bichl / Bad Tölz-Wolfratshausen	OB	2 006
1323	577162	Polsingen / Weißenburg-Gunzenhausen	MFr.	2 002
1324	375161	Köfering / Regensburg	OPf.	1 992
1325	371131	Illschwang / Amberg-Sulzbach	OPf.	1 986
1326	377131	Konnersreuth, M / Tirschenreuth	OPf.	1 984
1327	273125	Hausen / Kelheim	NB	1 982
1328	474171	Weilersbach / Forchheim	OFr.	1 980
1329	277144	Schönau / Rottal-Inn	NB	1 978
1330	676128	Hausen / Miltenberg	UFr.	1 976
1331	371111	Ammerthal / Amberg-Sulzbach	OPf.	1 974
1332	676118	Dorfprozelten / Miltenberg	UFr.	1 967
1333	674219	Wonfurt / Haßberge	UFr.	1 966
1334	777111	Aitrang / Ostallgäu	Schw.	1 964
1335	273163	Elsendorf / Kelheim	NB	1 962
1336	180122	Krün / Garmisch-Partenkirchen	OB	1 960
1337	171131	Teising / Altötting	OB	1 959
1338	274112	Aham / Landshut	NB	1 958
1339	275131	Kößlarn, M / Passau	NB	1 954
1340	671159	Westerngrund / Aschaffenburg	UFr.	1 949
1341	674111	Aidhausen / Haßberge	UFr.	1 948
1342	671160	Dammbach / Aschaffenburg	UFr.	1 945
1343	471186	Schönbrunn i.Steigerwald / Bamberg	OFr.	1 937
1344	186126	Hettenshausen / Pfaffenhofen a.d.Ilm	OB	1 934
1345	571181	Neusitz / Ansbach	MFr.	1 932
1346	474119	Dormitz / Forchheim	OFr.	1 928
1347	277118	Ering / Rottal-Inn	NB	1 928
1348	572139	Lonnerstadt, M / Erlangen-Höchstädt	MFr.	1 926
1349	375201	Sünching / Regensburg	OPf.	1 925
1350	372177	Zandt / Cham	OPf.	1 924
1351	672134	Motten / Bad Kissingen	UFr.	1 923
1352	779130	Deiningen / Donau-Ries	Schw.	1 922

4. Einwohnerzahlen der Gemeinden Bayerns am 31. März 2002 nach der Gemeindegröße

Lfd. Nr.	Gemeinde-schlüssel	Gemeinde / Kreis	Regierungs-bezirk	Ein-wohner
1353	471128	Ebrach, M / Bamberg	OFr.	1 922
1354	771149	Obergriesbach / Aichach-Friedberg	Schw.	1 921
1355	572154	Spardorf / Erlangen-Höchstadt	MFr.	1 921
1356	186144	Pörnbach / Pfaffenhofen a.d.Ilm	OB	1 919
1357	377148	Pullenreuth / Tirschenreuth	OPf.	1 918
1358	181123	Greifenberg / Landsberg am Lech	OB	1 918
1359	778120	Boos / Unterallgäu	Schw.	1 915
1360	677120	Bischbrunn / Main-Spessart	UFr.	1 907
1361	474158	Pinzberg / Forchheim	OFr.	1 906
1362	671148	Rothenbuch / Aschaffenburg	UFr.	1 903
1363	274114	Altfraunhofen / Landshut	NB	1 903
1364	671135	Kleinkahl / Aschaffenburg	UFr.	1 901
1365	676156	Schneeberg, M / Miltenberg	UFr.	1 898
1366	274145	Kröning / Landshut	NB	1 898
1367	780134	Ofterschwang / Oberallgäu	Schw.	1 897
1368	377127	Immenreuth / Tirschenreuth	OPf.	1 895
1369	271138	Niederalteich / Deggendorf	NB	1 893
1370	278121	Feldkirchen / Straubing-Bogen	NB	1 891
1371	778134	Eppishausen / Unterallgäu	Schw.	1 890
1372	178132	Hörgertshausen / Freising	OB	1 889
1373	189150	Taching a.See / Traunstein	OB	1 888
1374	177142	Walpertskirchen / Erding	OB	1 886
1375	374146	Pirk / Neustadt a.d.Waldnaab	OPf.	1 885
1376	577168	Solnhofen / Weißenburg-Gunzenhausen	MFr.	1 885
1377	678124	Donnersdorf / Schweinfurt	UFr.	1 882
1378	271143	Otzing / Deggendorf	NB	1 880
1379	574161	Vorra / Nürnberger Land	MFr.	1 879
1380	278178	Rattenberg / Straubing-Bogen	NB	1 877
1381	673146	Niederlauer / Rhön-Grabfeld	UFr.	1 877
1382	677135	Hafenlohr / Main-Spessart	UFr.	1 876
1383	777171	Stötten a.Auerberg / Ostallgäu	Schw.	1 876
1384	179147	Schöngeising / Fürstenfeldbruck	OB	1 874
1385	471169	Pettstadt / Bamberg	OFr.	1 865
1386	274135	Gerzen / Landshut	NB	1 861
1387	672124	Fuchsstadt / Bad Kissingen	UFr.	1 860
1388	574131	Henfenfeld / Nürnberger Land	MFr.	1 860
1389	679196	Uettingen / Würzburg	UFr.	1 859
1390	674210	Untermerzbach / Haßberge	UFr.	1 859
1391	377119	Fuchsmühl, M / Tirschenreuth	OPf.	1 855
1392	471175	Reckendorf / Bamberg	OFr.	1 854
1393	475174	Sparneck, M / Hof	OFr.	1 846
1394	677149	Karsbach / Main-Spessart	UFr.	1 834
1395	375143	Hagelstadt / Regensburg	OPf.	1 831
1396	779188	Munningen / Donau-Ries	Schw.	1 830
1397	778218	Wolfertschwenden / Unterallgäu	Schw.	1 829
1398	777182	Westendorf / Ostallgäu	Schw.	1 829
1399	774140	Haldenwang / Günzburg	Schw.	1 827
1400	574160	Velden, St / Nürnberger Land	MFr.	1 826
1401	675146	Mainstockheim / Kitzingen	UFr.	1 822
1402	571152	Gepsattel / Ansbach	MFr.	1 817
1403	172129	Ramsau b.Berchtesgaden / Berchtesgadener Land	OB	1 814
1404	673173	Sulzfeld / Rhön-Grabfeld	UFr.	1 814

4. Einwohnerzahlen der Gemeinden Bayerns am 31. März 2002 nach der Gemeindegröße

Lfd. Nr.	Gemeinde-schlüssel	Gemeinde / Kreis	Regierungs-bezirk	Ein-wohner
1405	374122	Flossenbürg / Neustadt a.d.Waldnaab	OPf.	1 814
1406	372167	Zell / Cham	OPf.	1 813
1407	176148	Mörnsheim, M / Eichstätt	OB	1 809
1408	778202	Trunkelsberg / Unterallgäu	Schw.	1 805
1409	172124	Marktschellenberg, M / Berchtesgadener Land	OB	1 801
1410	777145	Lamerdingen / Ostallgäu	Schw.	1 799
1411	672149	Schondra, M / Bad Kissingen	UFr.	1 799
1412	375120	Brennberg / Regensburg	OPf.	1 799
1413	189141	Schlechting / Traunstein	OB	1 798
1414	577122	Dittenheim / Weißenburg-Gunzenhausen	MFr.	1 797
1415	777172	Stöttwang / Ostallgäu	Schw.	1 797
1416	774127	Dürrlauingen / Günzburg	Schw.	1 795
1417	183126	Maitenbeth / Mühldorf a.Inn	OB	1 789
1418	278143	Konzell / Straubing-Bogen	NB	1 784
1419	179114	Althegnenberg / Fürstenfeldbruck	OB	1 784
1420	675156	Obernbreit, M / Kitzingen	UFr.	1 782
1421	676158	Stadtprozelten, St / Miltenberg	UFr.	1 780
1422	778180	Kammlach / Unterallgäu	Schw.	1 776
1423	277140	Reut / Rottal-Inn	NB	1 774
1424	375116	Bach a.d.Donau / Regensburg	OPf.	1 773
1425	278154	Neukirchen / Straubing-Bogen	NB	1 773
1426	175116	Egmating / Ebersberg	OB	1 773
1427	771162	Schiltberg / Aichach-Friedberg	Schw.	1 770
1428	471154	Lisberg / Bamberg	OFr.	1 770
1429	185118	Bergheim / Neuburg-Schrobenhausen	OB	1 767
1430	189161	Vachendorf / Traunstein	OB	1 764
1431	371116	Birgland / Amberg-Sulzbach	OPf.	1 764
1432	778219	Worringen / Unterallgäu	Schw.	1 760
1433	190145	Rottenbuch / Weilheim-Schongau	OB	1 760
1434	778221	Kettershausen / Unterallgäu	Schw.	1 757
1435	372150	Rettenbach / Cham	OPf.	1 757
1436	176149	Nassenfels, M / Eichstätt	OB	1 754
1437	376168	Steinberg / Schwandorf	OPf.	1 754
1438	276134	Patersdorf / Regen	NB	1 753
1439	181138	Scheuring / Landsberg am Lech	OB	1 753
1440	372142	Michelsneukirchen / Cham	OPf.	1 751
1441	181124	Hofstetten / Landsberg am Lech	OB	1 750
1442	371135	Königstein, M / Amberg-Sulzbach	OPf.	1 748
1443	677142	Himmelstadt / Main-Spessart	UFr.	1 747
1444	474147	Leutenbach / Forchheim	OFr.	1 744
1445	477158	Trebgast / Kulmbach	OFr.	1 744
1446	571183	Oberdachstetten / Ansbach	MFr.	1 743
1447	776127	Stiefenhofen / Lindau (Bodensee)	Schw.	1 737
1448	679182	Röttingen, St / Würzburg	UFr.	1 736
1449	374119	Etzenricht / Neustadt a.d.Waldnaab	OPf.	1 735
1450	275160	Witzmannsberg / Passau	NB	1 732
1451	771155	Petersdorf / Aichach-Friedberg	Schw.	1 731
1452	674153	Riedbach / Haßberge	UFr.	1 729
1453	375115	Aufhausen / Regensburg	OPf.	1 726
1454	775126	Holzheim / Neu-Ulm	Schw.	1 725
1455	478144	Marktzeuln, M / Lichtenfels	OFr.	1 724
1456	377132	Krummennaab / Tirschenreuth	OPf.	1 723

4. Einwohnerzahlen der Gemeinden Bayerns am 31. März 2002 nach der Gemeindegröße

Lfd. Nr.	Gemeinde-schlüssel	Gemeinde / Kreis	Regierungs-bezirk	Ein-wohner
1457	477127	Ködnitz / Kulmbach	OFr.	1 721
1458	777167	Ruderatshofen / Ostallgäu	Schw.	1 719
1459	177134	Ottenhofen / Erding	OB	1 717
1460	473153	Niederfüllbach / Coburg	OFr.	1 716
1461	277112	Bayerbach / Rottal-Inn	NB	1 713
1462	275149	Tettenweis / Passau	NB	1 711
1463	478127	Hochstadt a.Main / Lichtenfels	OFr.	1 711
1464	371129	Hohenburg, M / Amberg-Weizsach	OPf.	1 707
1465	673186	Burglauer / Rhön-Grabfeld	UFr.	1 706
1466	778161	Kronburg / Unterallgäu	Schw.	1 705
1467	672122	Euerdorf, M / Bad Kissingen	UFr.	1 705
1468	675142	Kleinlangheim, M / Kitzingen	UFr.	1 699
1469	571189	Ornbau, St / Ansbach	MFr.	1 696
1470	272128	Innernzell / Freyung-Grafenau	NB	1 696
1471	180129	Saulgrub / Garmisch-Partenkirchen	OB	1 695
1472	776124	Röthenbach (Allgäu) / Lindau (Bodensee)	Schw.	1 694
1473	477139	Marktschorgast, M / Kulmbach	OFr.	1 694
1474	777165	Ronsberg, M / Ostallgäu	Schw.	1 693
1475	174137	Pfaffenhofen a.d.Glonn / Dachau	OB	1 691
1476	776115	Hergensweiler / Lindau (Bodensee)	Schw.	1 688
1477	675149	Marktsteft, St / Kitzingen	UFr.	1 686
1478	571137	Dombühl, M / Ansbach	MFr.	1 686
1479	575117	Dachsbach, M / Neustadt a.d.Aisch-Bad Windsheim	MFr.	1 685
1480	779111	Alerheim / Donau-Ries	Schw.	1 683
1481	773119	Blindheim / Dillingen a.d.Donau	Schw.	1 683
1482	273177	Train / Kelheim	NB	1 680
1483	183139	Rechtmehring / Mühldorf a.Inn	OB	1 680
1484	679114	Aub, St / Würzburg	UFr.	1 678
1485	778150	Heimertingen / Unterallgäu	Schw.	1 677
1486	772168	Langenneufnach / Augsburg	Schw.	1 674
1487	183132	Oberbergkirchen / Mühldorf a.Inn	OB	1 674
1488	673151	Oberstreu / Rhön-Grabfeld	UFr.	1 673
1489	777118	Bidingen / Ostallgäu	Schw.	1 671
1490	474175	Wiesenthau / Forchheim	OFr.	1 671
1491	274119	Bayerbach b.Ergoldsbach / Landshut	NB	1 669
1492	575143	Marktbergel, M / Neustadt a.d.Aisch-Bad Windsheim	MFr.	1 665
1493	779167	Huisheim / Donau-Ries	Schw.	1 662
1494	276118	Böbrach / Regen	NB	1 662
1495	679187	Sommerhausen, M / Würzburg	UFr.	1 660
1496	673136	Hollstadt / Rhön-Grabfeld	UFr.	1 659
1497	183140	Reichertsheim / Mühldorf a.Inn	OB	1 651
1498	181118	Eresing / Landsberg am Lech	OB	1 650
1499	179137	Mittelstetten / Fürstenfeldbruck	OB	1 650
1500	180114	Eschenlohe / Garmisch-Partenkirchen	OB	1 649
1501	676151	Röllbach / Miltenberg	UFr.	1 648
1502	572143	Mühlhausen, M / Erlangen-Höchststadt	MFr.	1 644
1503	190117	Böbing / Weilheim-Schongau	OB	1 644
1504	372130	Grafenwiesen / Cham	OPf.	1 641
1505	274174	Postau / Landshut	NB	1 640
1506	176147	Mindelstetten / Eichstätt	OB	1 639
1507	679141	Greußenheim / Würzburg	UFr.	1 635
1508	671113	Blankenbach / Aschaffenburg	UFr.	1 635

4. Einwohnerzahlen der Gemeinden Bayerns am 31. März 2002 nach der Gemeindegröße

Lfd. Nr.	Gemeinde-schlüssel	Gemeinde / Kreis	Regierungs-bezirk	Ein-wohner
1509	571179	Mönchsroth / Ansbach	MFr.	1 633
1510	183147	Unterreit / Mühldorf a.Inn	OB	1 630
1511	189137	Pittenhart / Traunstein	OB	1 628
1512	376169	Stulln / Schwandorf	OPf.	1 626
1513	773150	Finningen / Dillingen a.d.Donau	Schw.	1 624
1514	773137	Haunsheim / Dillingen a.d.Donau	Schw.	1 621
1515	374150	Püchersreuth / Neustadt a.d.Waldnaab	OPf.	1 620
1516	374159	Tännesberg, M / Neustadt a.d.Waldnaab	OPf.	1 618
1517	181135	Reichling / Landsberg am Lech	OB	1 615
1518	574145	Offenhausen / Nürnberger Land	MFr.	1 614
1519	181120	Finning / Landsberg am Lech	OB	1 614
1520	571228	Wörnitz / Ansbach	MFr.	1 612
1521	777141	Kaltental, M / Ostallgäu	Schw.	1 610
1522	271130	Lalling / Deggendorf	NB	1 608
1523	774174	Rettenbach / Günzburg	Schw.	1 607
1524	278117	Atting / Straubing-Bogen	NB	1 607
1525	190118	Burggen / Weilheim-Schongau	OB	1 606
1526	572141	Marloffstein / Erlangen-Höchstädt	MFr.	1 603
1527	677175	Retzstadt / Main-Spessart	UFr.	1 602
1528	472166	Mistelbach / Bayreuth	OFr.	1 600
1529	273113	Aiglsbach / Kelheim	NB	1 600
1530	278112	Aholting / Straubing-Bogen	NB	1 599
1531	475182	Trogen / Hof	OFr.	1 595
1532	474138	Hiltpoltstein, M / Forchheim	OFr.	1 592
1533	674184	Pfarrweisach / Haßberge	UFr.	1 592
1534	274165	Obersüßbach / Landshut	NB	1 589
1535	176116	Böhmfeld / Eichstätt	OB	1 589
1536	673160	Saal a.d.Saale, M / Rhön-Grabfeld	UFr.	1 586
1537	675161	Rödelsee / Kitzingen	UFr.	1 584
1538	182112	Bayrischzell / Miesbach	OB	1 584
1539	375131	Duggendorf / Regensburg	OPf.	1 583
1540	278134	Haselbach / Straubing-Bogen	NB	1 583
1541	479127	Hohenberg a.d.Eger, St / Wunsiedel i.Fichtelgebirge	OFr.	1 582
1542	679128	Erlabrunn / Würzburg	UFr.	1 582
1543	771129	Eurasburg / Aichach-Friedberg	Schw.	1 579
1544	377142	Neualbenreuth, M / Tirschenreuth	OPf.	1 577
1545	679206	Winterhausen, M / Würzburg	UFr.	1 575
1546	273178	Volkenschwand / Kelheim	NB	1 573
1547	572159	Vestenbergsreuth, M / Erlangen-Höchstädt	MFr.	1 572
1548	772160	Kleinaitingen / Augsburg	Schw.	1 568
1549	185123	Brunnen / Neuburg-Schrobenhausen	OB	1 568
1550	179131	Kottgeisering / Fürstenfeldbruck	OB	1 566
1551	571178	Mitteleschenbach / Ansbach	MFr.	1 563
1552	676143	Neunkirchen / Miltenberg	UFr.	1 562
1553	375114	Altenthann / Regensburg	OPf.	1 561
1554	675131	Großlangheim, M / Kitzingen	UFr.	1 560
1555	674190	Rentweinsdorf, M / Haßberge	UFr.	1 557
1556	181131	Obermeitingen / Landsberg am Lech	OB	1 557
1557	675179	Willanzheim, M / Kitzingen	UFr.	1 554
1558	474144	Kleinsendelbach / Forchheim	OFr.	1 552
1559	278184	Sankt Englmar / Straubing-Bogen	NB	1 552
1560	172131	Schneizlreuth / Berchtesgadener Land	OB	1 545

4. Einwohnerzahlen der Gemeinden Bayerns am 31. März 2002 nach der Gemeindegröße

Lfd. Nr.	Gemeinde-schlüssel	Gemeinde / Kreis	Regierungs-bezirk	Ein-wohner
1561	772157	Hilttenfingen / Augsburg	Schw.	1 544
1562	376164	Schwarzhofen, M / Schwandorf	OPf.	1 543
1563	777128	Friesenried / Ostallgäu	Schw.	1 541
1564	181115	Eching a.Ammersee / Landsberg am Lech	OB	1 540
1565	272122	Haidmühle / Freyung-Grafenau	NB	1 537
1566	479147	Schirnding, M / Wunsiedel i.Fichtelgebirge	OFr.	1 536
1567	679177	Remlingen, M / Würzburg	UFr.	1 532
1568	474160	Poxdorf / Forchheim	OFr.	1 531
1569	773143	Laugna / Dillingen a.d.Donau	Schw.	1 526
1570	376162	Schwarzach b.Nabburg / Schwandorf	OPf.	1 526
1571	776118	Maierhöfen / Lindau (Bodensee)	Schw.	1 523
1572	779126	Buchdorf / Donau-Ries	Schw.	1 520
1573	371140	Etzelwang / Amberg-Sulzbach	OPf.	1 518
1574	774124	Deisenhausen / Günzburg	Schw.	1 512
1575	772186	Oberottmarshausen / Augsburg	Schw.	1 512
1576	674121	Burgpreppach, M / Haßberge	UFr.	1 508
1577	577159	Pföfeld / Weißenburg-Gunzenhausen	MFr.	1 508
1578	776120	Nonnenhorn / Lindau (Bodensee)	Schw.	1 505
1579	673184	Wülfershausen a.d.Saale / Rhön-Grabfeld	UFr.	1 499
1580	572126	Gremsdorf / Erlangen-Höchstädt	MFr.	1 497
1581	377145	Pechbrunn / Tirschenreuth	OPf.	1 492
1582	776121	Oberreute / Lindau (Bodensee)	Schw.	1 492
1583	273175	Teugn / Kelheim	NB	1 491
1584	779184	Mönchsdeggingen / Donau-Ries	Schw.	1 490
1585	677133	Gräfendorf / Main-Spessart	UFr.	1 489
1586	178150	Paunzhausen / Freising	OB	1 489
1587	771111	Adelzhausen / Aichach-Friedberg	Schw.	1 487
1588	179111	Adelshofen / Fürstenfeldbruck	OB	1 486
1589	574129	Hartenstein / Nürnberger Land	MFr.	1 485
1590	777176	Untrasried / Ostallgäu	Schw.	1 484
1591	278116	Ascha / Straubing-Bogen	NB	1 484
1592	779154	Hainsfarth / Donau-Ries	Schw.	1 482
1593	674160	Kirchlauter / Haßberge	UFr.	1 481
1594	275148	Sonnen / Passau	NB	1 481
1595	376178	Winklarn, M / Schwandorf	OPf.	1 480
1596	777138	Günzach / Ostallgäu	Schw.	1 479
1597	575150	Münchsteinach / Neustadt a.d.Aisch-Bad Windsheim	MFr.	1 477
1598	774136	Gundremmingen / Günzburg	Schw.	1 477
1599	374148	Trabititz / Neustadt a.d.Waldnaab	OPf.	1 472
1600	179130	Jesenwang / Fürstenfeldbruck	OB	1 471
1601	181126	Hurlach / Landsberg am Lech	OB	1 470
1602	472141	Glashütten / Bayreuth	OFr.	1 469
1603	374123	Georgenberg / Neustadt a.d.Waldnaab	OPf.	1 469
1604	375211	Wolfsegg / Regensburg	OPf.	1 468
1605	773164	Schwenningen / Dillingen a.d.Donau	Schw.	1 467
1606	377115	Ebnath / Tirschenreuth	OPf.	1 465
1607	374158	Störnstein / Neustadt a.d.Waldnaab	OPf.	1 465
1608	375182	Pfakofen / Regensburg	OPf.	1 463
1609	178125	Gammelsdorf / Freising	OB	1 459
1610	771165	Sielenbach / Aichach-Friedberg	Schw.	1 458
1611	772217	Westendorf / Augsburg	Schw.	1 457
1612	271148	Schaufling / Deggendorf	NB	1 457

4. Einwohnerzahlen der Gemeinden Bayerns am 31. März 2002 nach der Gemeindegröße

Lfd. Nr.	Gemeinde-schlüssel	Gemeinde / Kreis	Regierungs-bezirk	Ein-wohner
1613	375171	Mötzing / Regensburg	OPf.	1 456
1614	678164	Oberschwarzach, M / Schweinfurt	UFr.	1 455
1615	180135	Unterammergau / Garmisch-Partenkirchen	OB	1 453
1616	471173	Priesendorf / Bamberg	OFr.	1 450
1617	778190	Salgen / Unterallgäu	Schw.	1 450
1618	187186	Albaching / Rosenheim	OB	1 447
1619	677200	Wiesthal / Main-Spessart	UFr.	1 446
1620	175113	Baiern / Ebersberg	OB	1 446
1621	185143	Langenmosen / Neuburg-Schrobenhausen	OB	1 445
1622	577151	Nennslingen, M / Weißenburg-Gunzenhausen	MFr.	1 443
1623	271114	Außernzell / Deggendorf	NB	1 441
1624	471122	Burgwindheim, M / Bamberg	OFr.	1 439
1625	189165	Wonneberg / Traunstein	OB	1 435
1626	179128	Hattenhofen / Fürstenfeldbruck	OB	1 431
1627	779226	Wechingen / Donau-Ries	Schw.	1 426
1628	571223	Wieseth / Ansbach	MFr.	1 426
1629	181137	Rott / Landsberg am Lech	OB	1 424
1630	190129	Hohenfurch / Weilheim-Schongau	OB	1 424
1631	673163	Schönau a.d.Brend / Rhön-Grabfeld	UFr.	1 421
1632	472164	Mehlmeisel / Bayreuth	OFr.	1 418
1633	180119	Großweil / Garmisch-Partenkirchen	OB	1 416
1634	278172	Perkam / Straubing-Bogen	NB	1 415
1635	180136	Wallgau / Garmisch-Partenkirchen	OB	1 415
1636	175128	Moosach / Ebersberg	OB	1 415
1637	677137	Hasloch / Main-Spessart	UFr.	1 414
1638	475145	Leupoldsdgrün / Hof	OFr.	1 412
1639	185157	Rohrenfels / Neuburg-Schrobenhausen	OB	1 412
1640	277147	Stubenberg / Rottal-Inn	NB	1 410
1641	571122	Bruckberg / Ansbach	MFr.	1 410
1642	676135	Laudenbach / Miltenberg	UFr.	1 407
1643	779148	Fünfstetten / Donau-Ries	Schw.	1 403
1644	471151	Königsfeld / Bamberg	OFr.	1 402
1645	571218	Weiltingen, M / Ansbach	MFr.	1 401
1646	777164	Rieden / Ostallgäu	Schw.	1 401
1647	575128	Gutenstetten / Neustadt a.d.Aisch-Bad Windsheim	MFr.	1 400
1648	278179	Rattiszell / Straubing-Bogen	NB	1 396
1649	780127	Missen-Wilhams / Oberallgäu	Schw.	1 396
1650	271123	Grattersdorf / Deggendorf	NB	1 395
1651	276115	Bayerisch Eisenstein / Regen	NB	1 389
1652	774118	Bubesheim / Günzburg	Schw.	1 389
1653	677189	Thüngen, M / Main-Spessart	UFr.	1 389
1654	677166	Neustadt a.Main / Main-Spessart	UFr.	1 389
1655	571155	Geslau / Ansbach	MFr.	1 383
1656	778207	Unteregg / Unterallgäu	Schw.	1 383
1657	771169	Todtenweis / Aichach-Friedberg	Schw.	1 383
1658	772137	Emersacker / Augsburg	Schw.	1 381
1659	478143	Marktgraitz, M / Lichtenfels	OFr.	1 381
1660	190136	Obersöchering / Weilheim-Schongau	OB	1 379
1661	377118	Friedenfels / Tirschenreuth	OPf.	1 378
1662	371128	Hirschbach / Amberg-Weizsach	OPf.	1 378
1663	779177	Marktoffingen / Donau-Ries	Schw.	1 377
1664	472115	Aufseß / Bayreuth	OFr.	1 376

4. Einwohnerzahlen der Gemeinden Bayerns am 31. März 2002 nach der Gemeindegröße

Lfd. Nr.	Gemeinde-schlüssel	Gemeinde / Kreis	Regierungs-bezirk	Ein-wohner
1665	189126	Kienberg / Traunstein	OB	1 374
1666	474145	Kunreuth / Forchheim	OFr.	1 373
1667	775132	Kellmünz a.d.Iller, M / Neu-Ulm	Schw.	1 372
1668	177122	Inning a.Holz / Erding	OB	1 371
1669	376148	Niedermurach / Schwandorf	OPf.	1 370
1670	773147	Mödingen / Dillingen a.d.Donau	Schw.	1 370
1671	374132	Leuchtenberg, M / Neustadt a.d.Waldnaab	OPf.	1 369
1672	377128	Kastl / Tirschenreuth	OPf.	1 369
1673	778199	Stetten / Unterallgäu	Schw.	1 368
1674	274193	Wurmsham / Landshut	NB	1 368
1675	472156	Kirchenpingarten / Bayreuth	OFr.	1 365
1676	475184	Weißdorf / Hof	OFr.	1 364
1677	175119	Frauenneuharting / Ebersberg	OB	1 364
1678	187121	Breitbrunn a.Chiemsee / Rosenheim	OB	1 363
1679	778209	Rammingen / Unterallgäu	Schw.	1 361
1680	278149	Mariaposching / Straubing-Bogen	NB	1 359
1681	675169	Sommerach / Kitzingen	UFr.	1 359
1682	773111	Aislingen, M / Dillingen a.d.Donau	Schw.	1 358
1683	179140	Oberschweinbach / Fürstenfeldbruck	OB	1 358
1684	577149	Markt Berolzheim, M / Weißenburg-Gunzenhausen	MFr.	1 354
1685	273115	Attenhofen / Kelheim	NB	1 354
1686	271152	Wallerfing / Deggendorf	NB	1 352
1687	677146	Karbach, M / Main-Spessart	UFr.	1 351
1688	374140	Neustadt am Kulm, St / Neustadt a.d.Waldnaab	OPf.	1 349
1689	272145	Schöfweg / Freyung-Grafenau	NB	1 348
1690	778216	Wiedergeltingen / Unterallgäu	Schw.	1 347
1691	778162	Lachen / Unterallgäu	Schw.	1 347
1692	779192	Niederschönenfeld / Donau-Ries	Schw.	1 345
1693	777149	Lengenwang / Ostallgäu	Schw.	1 342
1694	777139	Irsee, M / Ostallgäu	Schw.	1 341
1695	278189	Stallwang / Straubing-Bogen	NB	1 338
1696	273181	Wildenberg / Kelheim	NB	1 338
1697	778163	Lauben / Unterallgäu	Schw.	1 337
1698	575166	Trautskirchen / Neustadt a.d.Aisch-Bad Windsheim	MFr.	1 337
1699	472188	Seybothenreuth / Bayreuth	OFr.	1 337
1700	676111	Altenbuch / Miltenberg	UFr.	1 334
1701	274188	Weng / Landshut	NB	1 334
1702	187138	Gstadt a.Chiemsee / Rosenheim	OB	1 331
1703	577111	Absberg, M / Weißenburg-Gunzenhausen	MFr.	1 327
1704	777114	Baisweil / Ostallgäu	Schw.	1 327
1705	479111	Bad Alexandersbad / Wunsiedel i.Fichtelgebirge	OFr.	1 326
1706	779203	Reimlingen / Donau-Ries	Schw.	1 324
1707	173127	Greiling / Bad Tölz-Wolfratshausen	OB	1 323
1708	479159	Thierstein, M / Wunsiedel i.Fichtelgebirge	OFr.	1 322
1709	190151	Schwabsoien / Weilheim-Schongau	OB	1 322
1710	186116	Ernsgaden / Pfaffenhofen a.d.Ilm	OB	1 321
1711	677193	Urspringen / Main-Spessart	UFr.	1 320
1712	175136	Emmering / Ebersberg	OB	1 317
1713	673133	Heustreu / Rhön-Grabfeld	UFr.	1 314
1714	472177	Plech, M / Bayreuth	OFr.	1 311
1715	183145	Taufkirchen / Mühldorf a.Inn	OB	1 308
1716	273119	Biburg / Kelheim	NB	1 307

4. Einwohnerzahlen der Gemeinden Bayerns am 31. März 2002 nach der Gemeindegröße

Lfd. Nr.	Gemeinde-schlüssel	Gemeinde / Kreis	Regierungs-bezirk	Ein-wohner
1717	179132	Landsberied / Fürstenfeldbruck	OB	1 306
1718	575181	Wilhelmsdorf / Neustadt a.d.Aisch-Bad Windsheim	MFr.	1 303
1719	177114	Buch a.Buchrain / Erding	OB	1 302
1720	679167	Eisenheim, M / Würzburg	UFr.	1 301
1721	571227	Wittelshofen / Ansbach	MFr.	1 301
1722	674139	Gädheim / Haßberge	UFr.	1 300
1723	772178	Mickhausen / Augsburg	Schw.	1 299
1724	776113	Grünenbach / Lindau (Bodensee)	Schw.	1 298
1725	183123	Kirchdorf / Mühldorf a.Inn	OB	1 297
1726	575157	Oberscheinfeld, M / Neustadt a.d.Aisch-Bad Windsheim	MFr.	1 297
1727	183131	Niedertaufkirchen / Mühldorf a.Inn	OB	1 295
1728	773116	Binswangen / Dillingen a.d.Donau	Schw.	1 294
1729	679122	Bütthard, M / Würzburg	UFr.	1 293
1730	673183	Wollbach / Rhön-Grabfeld	UFr.	1 291
1731	778111	Amberg / Unterallgäu	Schw.	1 289
1732	773188	Zusamaltheim / Dillingen a.d.Donau	Schw.	1 289
1733	673134	Höchheim / Rhön-Grabfeld	UFr.	1 289
1734	777124	Eggenthal / Ostallgäu	Schw.	1 288
1735	679131	Frickenhausen a.Main, M / Würzburg	UFr.	1 288
1736	677132	Gössenheim / Main-Spessart	UFr.	1 286
1737	675170	Sulzfeld a.Main / Kitzingen	UFr.	1 286
1738	276123	Gotteszell / Regen	NB	1 284
1739	773113	Bächingen a.d.Brenz / Dillingen a.d.Donau	Schw.	1 282
1740	190120	Eberfing / Weilheim-Schongau	OB	1 282
1741	187164	Ramerberg / Rosenheim	OB	1 281
1742	778157	Kirchhaslach / Unterallgäu	Schw.	1 279
1743	374160	Theisseil / Neustadt a.d.Waldnaab	OPf.	1 279
1744	181143	Unterdießen / Landsberg am Lech	OB	1 279
1745	674201	Stettfeld / Haßberge	UFr.	1 278
1746	571205	Steinsfeld / Ansbach	MFr.	1 277
1747	371157	Weigendorf / Amberg-Sulzbach	OPf.	1 274
1748	177121	Hohenpolding / Erding	OB	1 274
1749	171115	Erlbach / Altötting	OB	1 274
1750	673172	Sulzdorf a.d.Lederhecke / Rhön-Grabfeld	UFr.	1 270
1751	275132	Malching / Passau	NB	1 270
1752	677165	Neuhütten / Main-Spessart	UFr.	1 267
1753	187145	Höslwang / Rosenheim	OB	1 267
1754	777155	Oberostendorf / Ostallgäu	Schw.	1 261
1755	474137	Hetzles / Forchheim	OFr.	1 256
1756	471189	Stadelhofen / Bamberg	OFr.	1 256
1757	774117	Breitenthal / Günzburg	Schw.	1 255
1758	474168	Unterleinleiter / Forchheim	OFr.	1 254
1759	183115	Egglkofen / Mühldorf a.Inn	OB	1 254
1760	375122	Brunn / Regensburg	OPf.	1 253
1761	779176	Maihingen / Donau-Ries	Schw.	1 253
1762	778183	Oberrieden / Unterallgäu	Schw.	1 251
1763	577141	Höttingen / Weißenburg-Gunzenhausen	MFr.	1 249
1764	672143	Rannungen / Bad Kissingen	UFr.	1 248
1765	778149	Hawangen / Unterallgäu	Schw.	1 246
1766	475137	Issigau / Hof	OFr.	1 245
1767	678122	Dingolshausen / Schweinfurt	UFr.	1 240
1768	377149	Reuth b.Erbendorf / Tirschenreuth	OPf.	1 239

4. Einwohnerzahlen der Gemeinden Bayerns am 31. März 2002 nach der Gemeindegröße

Lfd. Nr.	Gemeinde-schlüssel	Gemeinde / Kreis	Regierungs-bezirk	Ein-wohner
1769	377113	Brand / Tirschenreuth	OPf.	1 239
1770	176150	Oberdolling / Eichstätt	OB	1 238
1771	778177	Niederrieden / Unterallgäu	Schw.	1 234
1772	171126	Perach / Altötting	OB	1 234
1773	673147	Nordheim v.d.Rhön / Rhön-Grabfeld	UFr.	1 231
1774	773179	Villenbach / Dillingen a.d.Donau	Schw.	1 231
1775	577179	Westheim / Weißenburg-Gunzenhausen	MFr.	1 228
1776	673127	Großleibstadt / Rhön-Grabfeld	UFr.	1 226
1777	675148	Markt Einersheim, M / Kitzingen	UFr.	1 225
1778	475181	Töpen / Hof	OFr.	1 222
1779	777125	Eisenberg / Ostallgäu	Schw.	1 221
1780	778139	Fellheim / Unterallgäu	Schw.	1 220
1781	183130	Niederbergkirchen / Mühldorf a.Inn	OB	1 219
1782	575129	Hagenbüchach / Neustadt a.d.Aisch-Bad Windsheim	MFr.	1 219
1783	374131	Kohlberg, M / Neustadt a.d.Waldnaab	OPf.	1 218
1784	271126	Hunding / Deggendorf	NB	1 214
1785	479126	Höchstädt i.Fichtelgebirge / Wunsiedel i.Fichtelgebirge	OFr.	1 213
1786	672157	Thundorf i.UFr. / Bad Kissingen	UFr.	1 212
1787	376146	Neukirchen-Balbini, M / Schwandorf	OPf.	1 212
1788	671153	Sommerkahl / Aschaffenburg	UFr.	1 209
1789	190160	Wildsteig / Weilheim-Schongau	OB	1 209
1790	187173	Schonstett / Rosenheim	OB	1 206
1791	572147	Oberreichenbach / Erlangen-Höchstädt	MFr.	1 205
1792	777131	Görisried / Ostallgäu	Schw.	1 203
1793	679137	Geroldshausen / Würzburg	UFr.	1 201
1794	679174	Prosselsheim / Würzburg	UFr.	1 200
1795	575122	Ergersheim / Neustadt a.d.Aisch-Bad Windsheim	MFr.	1 198
1796	475127	Gattendorf / Hof	OFr.	1 196
1797	577120	Burgsalach / Weißenburg-Gunzenhausen	MFr.	1 195
1798	571194	Rügland / Ansbach	MFr.	1 194
1799	777163	Rieden am Forggensee / Ostallgäu	Schw.	1 193
1800	476171	Schneckenlohe / Kronach	OFr.	1 191
1801	776112	Gestratz / Lindau (Bodensee)	Schw.	1 191
1802	277131	Malgersdorf / Rottal-Inn	NB	1 190
1803	778164	Lautrach / Unterallgäu	Schw.	1 189
1804	675113	Biebelried / Kitzingen	UFr.	1 189
1805	772211	Ustersbach / Augsburg	Schw.	1 188
1806	177138	Steinkirchen / Erding	OB	1 187
1807	774166	Aichen / Günzburg	Schw.	1 187
1808	774178	Röfingen / Günzburg	Schw.	1 185
1809	571169	Insingen / Ansbach	MFr.	1 185
1810	672142	Ramsthal / Bad Kissingen	UFr.	1 182
1811	375184	Pielenhofen / Regensburg	OPf.	1 182
1812	272152	Zenting / Freyung-Grafenau	NB	1 182
1813	571128	Burk / Ansbach	MFr.	1 181
1814	577172	Theilenhofen / Weißenburg-Gunzenhausen	MFr.	1 180
1815	774191	Waldstetten, M / Günzburg	Schw.	1 180
1816	774115	Balzhausen / Günzburg	Schw.	1 179
1817	779163	Holzheim / Donau-Ries	Schw.	1 177
1818	779149	Genderkingen / Donau-Ries	Schw.	1 177
1819	477164	Wonsees, M / Kulmbach	OFr.	1 177
1820	774111	Aletshausen / Günzburg	Schw.	1 176

4. Einwohnerzahlen der Gemeinden Bayerns am 31. März 2002 nach der Gemeindegröße

Lfd. Nr.	Gemeinde-schlüssel	Gemeinde / Kreis	Regierungs-bezirk	Ein-wohner
1821	185116	Berg im Gau / Neuburg-Schrobenhausen	OB	1 175
1822	577163	Raitenbuch / Weißenburg-Gunzenhausen	MFr.	1 173
1823	774133	Ellzee / Günzburg	Schw.	1 172
1824	575113	Baudenbach, M / Neustadt a.d.Aisch-Bad Windsheim	MFr.	1 171
1825	372149	Reichenbach / Cham	OPf.	1 170
1826	678196	Wipfeld / Schweinfurt	UFr.	1 167
1827	173142	Schlehdorf / Bad Tölz-Wolfratshausen	OB	1 167
1828	475146	Lichtenberg, St / Hof	OFr.	1 165
1829	574111	Alfeld / Nürnberger Land	MFr.	1 161
1830	573129	Tuchenbach / Fürth	MFr.	1 161
1831	474173	Weißenohe / Forchheim	OFr.	1 158
1832	175114	Bruck / Ebersberg	OB	1 157
1833	180113	Bad Bayersoien / Garmisch-Partenkirchen	OB	1 156
1834	571134	Diebach / Ansbach	MFr.	1 155
1835	771176	Baar (Schwaben) / Aichach-Friedberg	Schw.	1 154
1836	173141	Sachsenkam / Bad Tölz-Wolfratshausen	OB	1 152
1837	278140	Irlbach / Straubing-Bogen	NB	1 150
1838	779136	Ederheim / Donau-Ries	Schw.	1 146
1839	678157	Michelau i.Steigerwald / Schweinfurt	UFr.	1 145
1840	189146	Staudach-Egerndach / Traunstein	OB	1 144
1841	180128	Riegsee / Garmisch-Partenkirchen	OB	1 144
1842	673170	Stockheim / Rhön-Grabfeld	UFr.	1 142
1843	472180	Prebitz / Bayreuth	OFr.	1 142
1844	771163	Schmiechen / Aichach-Friedberg	Schw.	1 141
1845	575134	Ippesheim, M / Neustadt a.d.Aisch-Bad Windsheim	MFr.	1 141
1846	374157	Speinshart / Neustadt a.d.Waldnaab	OPf.	1 137
1847	772214	Walkertshofen / Augsburg	Schw.	1 136
1848	171116	Feichten a.d.Alz / Altötting	OB	1 135
1849	772126	Bonstetten / Augsburg	Schw.	1 135
1850	672145	Riedenberg / Bad Kissingen	UFr.	1 134
1851	575146	Markt Nordheim, M / Neustadt a.d.Aisch-Bad Windsheim	MFr.	1 134
1852	577115	Bergen / Weißenburg-Gunzenhausen	MFr.	1 132
1853	778130	Egg a.d.Günz / Unterallgäu	Schw.	1 127
1854	671162	Wiesen / Aschaffenburg	UFr.	1 127
1855	275117	Beutelsbach / Passau	NB	1 124
1856	779231	Wolferstadt / Donau-Ries	Schw.	1 123
1857	471152	Lauter / Bamberg	OFr.	1 121
1858	477129	Kupferberg, St / Kulmbach	OFr.	1 121
1859	574120	Engelthal / Nürnberger Land	MFr.	1 120
1860	673167	Sondheim v.d.Rhön / Rhön-Grabfeld	UFr.	1 118
1861	273127	Herrngiersdorf / Kelheim	NB	1 116
1862	773133	Glött / Dillingen a.d.Donau	Schw.	1 114
1863	779117	Auhausen / Donau-Ries	Schw.	1 110
1864	472133	Emtmannsberg / Bayreuth	OFr.	1 103
1865	276111	Achslach / Regen	NB	1 098
1866	271139	Oberpörling / Deggendorf	NB	1 098
1867	677169	Obersinn, M / Main-Spessart	UFr.	1 096
1868	472140	Gesees / Bayreuth	OFr.	1 093
1869	176122	Egweil / Eichstätt	OB	1 093
1870	190113	Antdorf / Weilheim-Schongau	OB	1 090
1871	377137	Leonberg / Tirschenreuth	OPf.	1 089
1872	677116	Aura i.Sinngrund / Main-Spessart	UFr.	1 086

4. Einwohnerzahlen der Gemeinden Bayerns am 31. März 2002 nach der Gemeindegröße

Lfd. Nr.	Gemeinde-schlüssel	Gemeinde / Kreis	Regierungs-bezirk	Ein-wohner
1873	575147	Markt Taschendorf, M / Neustadt a.d.Aisch-Bad Windsheim	MFr.	1 084
1874	778151	Holzgünz / Unterallgäu	Schw.	1 084
1875	675167	Seinsheim, M / Kitzingen	UFr.	1 083
1876	477151	Rugendorf / Kulmbach	OFr.	1 082
1877	779217	Tagmersheim / Donau-Ries	Schw.	1 075
1878	171130	Stammham / Altötting	OB	1 074
1879	677172	Rechtenbach / Main-Spessart	UFr.	1 074
1880	679169	Oberpleichfeld / Würzburg	UFr.	1 073
1881	777135	Hopferau / Ostallgäu	Schw.	1 072
1882	477117	Grafengehaig, M / Kulmbach	OFr.	1 070
1883	674118	Breitbrunn / Haßberge	UFr.	1 066
1884	376122	Dieterskirchen / Schwandorf	OPf.	1 066
1885	181111	Apfeldorf / Landsberg am Lech	OB	1 066
1886	477119	Harsdorf / Kulmbach	OFr.	1 065
1887	673174	Trappstadt, M / Rhön-Grabfeld	UFr.	1 065
1888	374170	Bechtsrieth / Neustadt a.d.Waldnaab	OPf.	1 062
1889	274154	Neufraunhofen / Landshut	NB	1 060
1890	778205	Ungerhausen / Unterallgäu	Schw.	1 058
1891	772179	Mittelneufnach / Augsburg	Schw.	1 058
1892	374127	Irchenrieth / Neustadt a.d.Waldnaab	OPf.	1 055
1893	773186	Ziertheim / Dillingen a.d.Donau	Schw.	1 052
1894	372165	Treffelstein / Cham	OPf.	1 052
1895	374156	Schwarzenbach / Neustadt a.d.Waldnaab	OPf.	1 051
1896	675150	Martinsheim / Kitzingen	UFr.	1 047
1897	677178	Roden / Main-Spessart	UFr.	1 046
1898	571225	Windelsbach / Ansbach	MFr.	1 045
1899	575138	Langenfeld / Neustadt a.d.Aisch-Bad Windsheim	MFr.	1 043
1900	679118	Bieberehren / Würzburg	UFr.	1 037
1901	477135	Ludwigschorgast, M / Kulmbach	OFr.	1 036
1902	779187	Münster / Donau-Ries	Schw.	1 035
1903	673130	Hendungen / Rhön-Grabfeld	UFr.	1 031
1904	273121	Essing, M / Kelheim	NB	1 031
1905	374163	Vorbach / Neustadt a.d.Waldnaab	OPf.	1 029
1906	677181	Rothenfels, St / Main-Spessart	UFr.	1 028
1907	190153	Sindelsdorf / Weilheim-Schongau	OB	1 027
1908	571154	Gerolfingen / Ansbach	MFr.	1 025
1909	376173	Trausnitz / Schwandorf	OPf.	1 025
1910	772156	Heretsried / Augsburg	Schw.	1 024
1911	780116	Bolsterlang / Oberallgäu	Schw.	1 019
1912	777179	Wald / Ostallgäu	Schw.	1 019
1913	376172	Thanstein / Schwandorf	OPf.	1 015
1914	375153	Holzheim a.Forst / Regensburg	OPf.	1 015
1915	675155	Nordheim a.Main / Kitzingen	UFr.	1 014
1916	471133	Gerach / Bamberg	OFr.	1 011
1917	278198	Windberg / Straubing-Bogen	NB	1 010
1918	472184	Schnabelwaid, M / Bayreuth	OFr.	1 009
1919	672126	Geroda, M / Bad Kissingen	UFr.	1 009
1920	673126	Großbardorf / Rhön-Grabfeld	UFr.	1 007
1921	575163	Simmershofen / Neustadt a.d.Aisch-Bad Windsheim	MFr.	1 005
1922	577113	Alesheim / Weißenburg-Gunzenhausen	MFr.	1 000
1923	575179	Weigenheim / Neustadt a.d.Aisch-Bad Windsheim	MFr.	998
1924	272119	Fürsteneck / Freyung-Grafenau	NB	996

4. Einwohnerzahlen der Gemeinden Bayerns am 31. März 2002 nach der Gemeindegröße

Lfd. Nr.	Gemeinde-schlüssel	Gemeinde / Kreis	Regierungs-bezirk	Ein-wohner
1925	772197	Scherstetten / Augsburg	Schw.	993
1926	372128	Gleißenberg / Cham	OPf.	993
1927	377117	Falkenberg, M / Tirschenreuth	OPf.	992
1928	372147	Pöding / Cham	OPf.	985
1929	674120	Bundorf / Haßberge	UFr.	982
1930	773146	Lutzingen / Dillingen a.d.Donau	Schw.	981
1931	171134	Tyrlaching / Altötting	OB	980
1932	376112	Altendorf / Schwandorf	OPf.	979
1933	772134	Ehingen / Augsburg	Schw.	977
1934	271118	Buchhofen / Deggendorf	NB	977
1935	772136	Ellgau / Augsburg	Schw.	975
1936	183151	Zangberg / Mühldorf a.Inn	OB	975
1937	571222	Wettringen / Ansbach	MFr.	972
1938	190126	Habach / Weilheim-Schongau	OB	972
1939	675114	Buchbrunn / Kitzingen	UFr.	972
1940	679149	Holzkirchen / Würzburg	UFr.	970
1941	773153	Medlingen / Dillingen a.d.Donau	Schw.	968
1942	673175	Unsleben / Rhön-Grabfeld	UFr.	968
1943	677159	Mittelsinn / Main-Spessart	UFr.	963
1944	677128	Fellen / Main-Spessart	UFr.	958
1945	778184	Oberschöneck / Unterallgäu	Schw.	957
1946	571111	Adelshofen / Ansbach	MFr.	957
1947	673171	Strahlungen / Rhön-Grabfeld	UFr.	956
1948	678130	Frankenwinheim / Schweinfurt	UFr.	955
1949	278120	Falkenfels / Straubing-Bogen	NB	954
1950	675177	Wiesenbrunn / Kitzingen	UFr.	952
1951	778113	Apfeltrach / Unterallgäu	Schw.	948
1952	183143	Schönberg / Mühldorf a.Inn	OB	947
1953	571125	Buch a.Wald / Ansbach	MFr.	943
1954	673156	Rödelmaier / Rhön-Grabfeld	UFr.	940
1955	672155	Sulzthal, M / Bad Kissingen	UFr.	940
1956	671128	Heinrichsthal / Aschaffenburg	UFr.	938
1957	371123	Gebenbach / Amberg-Sulzbach	OPf.	938
1958	272116	Eppenschlag / Freyung-Grafenau	NB	938
1959	774189	Wiesenbach / Günzburg	Schw.	937
1960	183138	Rattenkirchen / Mühldorf a.Inn	OB	937
1961	472146	Haag / Bayreuth	OFr.	935
1962	374128	Kirchendemenreuth / Neustadt a.d.Waldnaab	OPf.	935
1963	181129	Kinsau / Landsberg am Lech	OB	934
1964	183116	Erharting / Mühldorf a.Inn	OB	930
1965	181142	Thaining / Landsberg am Lech	OB	927
1966	677182	Schollbrunn / Main-Spessart	UFr.	923
1967	190143	Prem / Weilheim-Schongau	OB	922
1968	775161	Unterroth / Neu-Ulm	Schw.	920
1969	173131	Jachenau / Bad Tölz-Wolfratshausen	OB	917
1970	771168	Steindorf / Aichach-Friedberg	Schw.	916
1971	190121	Eglfing / Weilheim-Schongau	OB	915
1972	677164	Neuendorf / Main-Spessart	UFr.	908
1973	374155	Schlammersdorf / Neustadt a.d.Waldnaab	OPf.	903
1974	273139	Kirchdorf / Kelheim	NB	903
1975	780131	Obermaiselstein / Oberallgäu	Schw.	902
1976	177124	Kirchberg / Erding	OB	902

4. Einwohnerzahlen der Gemeinden Bayerns am 31. März 2002 nach der Gemeindegröße






























Lfd. Nr.	Gemeinde-schlüssel	Gemeinde / Kreis	Regierungs-bezirk	Ein-wohner
1977	779180	Megesheim / Donau-Ries	Schw.	897
1978	571208	Unterschwaningen / Ansbach	MFr.	894
1979	472176	Plankenfels / Bayreuth	OFr.	894
1980	274179	Schalkham / Landshut	NB	891
1981	575133	Illesheim / Neustadt a.d.Aisch-Bad Windsheim	MFr.	890
1982	778217	Winterrieden / Unterallgäu	Schw.	886
1983	376133	Guteneck / Schwandorf	OPf.	883
1984	577150	Meinheim / Weißenburg-Gunzenhausen	MFr.	882
1985	171119	Halsbach / Altötting	OB	873
1986	577133	Gnotzheim, M / Weißenburg-Gunzenhausen	MFr.	873
1987	779112	Amerdingen / Donau-Ries	Schw.	872
1988	190149	Schwabbruck / Weilheim-Schongau	OB	872
1989	679135	Gelchsheim, M / Würzburg	UFr.	870
1990	675166	Segnitz / Kitzingen	UFr.	867
1991	277141	Rimbach / Rottal-Inn	NB	865
1992	672111	Aura a.d.Saale / Bad Kissingen	UFr.	860
1993	676153	Rüdenau / Miltenberg	UFr.	858
1994	577127	Ettenstatt / Weißenburg-Gunzenhausen	MFr.	855
1995	679188	Sonderhofen / Würzburg	UFr.	853
1996	190133	Ingenried / Weilheim-Schongau	OB	850
1997	575127	Gollhofen / Neustadt a.d.Aisch-Bad Windsheim	MFr.	848
1998	476166	Reichenbach / Kronach	OFr.	845
1999	778188	Pleiß / Unterallgäu	Schw.	845
2000	775141	Oberroth / Neu-Ulm	Schw.	839
2001	675162	Rüdenhausen, M / Kitzingen	UFr.	834
2002	772114	Allmannshofen / Augsburg	Schw.	834
2003	679192	Tauberrettersheim / Würzburg	UFr.	832
2004	775142	Osterberg / Neu-Ulm	Schw.	831
2005	678153	Lülsfeld / Schweinfurt	UFr.	830
2006	779138	Ehingen a.Ries / Donau-Ries	Schw.	828
2007	180115	Ettal / Garmisch-Partenkirchen	OB	827
2008	777168	Rückholz / Ostallgäu	Schw.	823
2009	277122	Geratskirchen / Rottal-Inn	NB	815
2010	774196	Winterbach / Günzburg	Schw.	814
2011	181140	Schwifting / Landsberg am Lech	OB	806
2012	375191	Riekofen / Regensburg	OPf.	804
2013	675116	Castell / Kitzingen	UFr.	802
2014	180133	Spatzenhausen / Garmisch-Partenkirchen	OB	802
2015	183134	Oberneukirchen / Mühldorf a.Inn	OB	800
2016	575124	Gallmersgarten / Neustadt a.d.Aisch-Bad Windsheim	MFr.	798
2017	679179	Riedenheim / Würzburg	UFr.	794
2018	779198	Otting / Donau-Ries	Schw.	784
2019	675111	Abtswind, M / Kitzingen	UFr.	783
2020	779129	Daiting / Donau-Ries	Schw.	781
2021	673113	Aubstadt / Rhön-Grabfeld	UFr.	781
2022	272139	Philippsreut / Freyung-Grafenau	NB	773
2023	772166	Kühlenthal / Augsburg	Schw.	773
2024	673129	Hausen / Rhön-Grabfeld	UFr.	765
2025	777144	Kraftisried / Ostallgäu	Schw.	762
2026	274118	Baierbach / Landshut	NB	761
2027	183122	Jettenbach / Mühldorf a.Inn	OB	752
2028	571192	Röckingen / Ansbach	MFr.	748

4. Einwohnerzahlen der Gemeinden Bayerns am 31. März 2002 nach der Gemeindegröße

Lfd. Nr.	Gemeinde- schlüssel	Gemeinde / Kreis	Regierungs- bezirk	Ein- wohner
2029	773187	Zöschingen / Dillingen a.d.Donau	Schw.	745
2030	777183	Rettenbach a.Auerberg / Ostallgäu	Schw.	741
2031	575155	Oberickelsheim / Neustadt a.d.Aisch-Bad Windsheim	MFr.	739
2032	471209	Wattendorf / Bamberg	OFr.	715
2033	774192	Waltenhausen / Günzburg	Schw.	709
2034	778119	Böhen / Unterallgäu	Schw.	709
2035	673182	Willmars / Rhön-Grabfeld	UFr.	707
2036	575130	Hemmersheim / Neustadt a.d.Aisch-Bad Windsheim	MFr.	695
2037	774151	Landensberg / Günzburg	Schw.	693
2038	779206	Rögling / Donau-Ries	Schw.	688
2039	673131	Herbstadt / Rhön-Grabfeld	UFr.	687
2040	376131	Gleiritsch / Schwandorf	OPf.	681
2041	571188	Ohrenbach / Ansbach	MFr.	660
2042	183125	Lohkirchen / Mühldorf a.Inn	OB	660
2043	777157	Osterzell / Ostallgäu	Schw.	659
2044	278171	Perasdorf / Straubing-Bogen	NB	654
2045	376167	Stadlern / Schwandorf	OPf.	650
2046	476182	Tschirn / Kronach	OFr.	627
2047	376176	Weiding / Schwandorf	OPf.	625
2048	779162	Hohenaltheim / Donau-Ries	Schw.	619
2049	180131	Schwaigen / Garmisch-Partenkirchen	OB	619
2050	774129	Ebershausen / Günzburg	Schw.	610
2051	278147	Loitzendorf / Straubing-Bogen	NB	607
2052	674223	Ermershausen / Haßberge	UFr.	603
2053	779146	Forheim / Donau-Ries	Schw.	593
2054	477118	Guttenberg / Kulmbach	OFr.	577
2055	187123	Chiemsee / Rosenheim	OB	302
2056	780113	Balderschwang / Oberallgäu	Schw.	215

Veröffentlichungen des Bayerischen Landesamts für Statistik und Datenverarbeitung

Aktuelle Veröffentlichungen aus dem Bereich Bevölkerungsstand und -bewegung

Bestell-Nr.	Kenn-ziffer	Titel	Reg. Gliederung	Periodizität	Medium	Preis in Euro	
						Einzelpreis	Abo-Preis
Statistische Berichte zum Bevölkerungsstand							
A 11003 A 1100j	A I 1	Bevölkerungsstand Bayerns	K, Plan-Reg	vj		3,00	10,80
A 11103 A 1110j	A I 1-1	Bevölkerungsstand und -bewegung in den Gemeinden Bayerns	G	j		4,00	
A 12003 A 1200j	A I 2	Einwohnerzahlen der Gemeinden, Kreise und Regierungsbezirke Bayerns am 30. Juni bzw. 31. Dezember	G	vj		6,00	21,60
A 13003 A 1300j	A I 3	Altersstruktur der Bevölkerung Bayerns	K	j		14,00	
A 13103 A 1310j	A I 3-1	Die Bevölkerung in den Gemeinden Bayerns nach Altersgruppen und Geschlecht	G	j		10,00	
A 14003	A I 4	Ausländer in Bayern am 31. Dezember 2001 - Ergebnisse des Ausländerzentralregisters (erscheint 1. Halbjahr 2003)	K	j		...	
A 18003 A 1800j	A I 8	Entwicklung der Bevölkerung nach Altersgruppen und Geschlecht in Bayern 1998 bis 2050 - 9. Koordinierte Bevölkerungsvorausberechnung -	L	einm.		3,58	
A 19003	A I 9	Einbürgerungen in Bayern	L	j		3,00	
Statistische Berichte zur natürlichen Bevölkerungsbewegung							
A 21203	A II 1	Eheschließungen, Geborene und Gestorbene in Bayern	R	vj		2,50	9,00
A 21103	A II 1	Natürliche Bevölkerungsbewegung in Bayern	K	j		3,00	
A 22003	A II 2	Gerichtliche Ehelösungen in Bayern	K	j		3,25	
Querschnittsveröffentlichungen des Landesamts							
Z 10001		Bayern in Zahlen Zeitschrift des Bayer. Landesamts für Statistik und Datenverarbeitung		m		4,60	44,20
Z 20001		Statistisches Jahrbuch für Bayern 2002 (45. Jahrgang)		j		22,00	
Z 2000a		Umfassendes Kompendium amtlicher statistischer Daten mit ca. 500 Tabellen und 57 Schaubildern.				10,00	
Z 2000p		(Ausgabe 2003 erscheint Ende 2003)			 + 	29,00	
Z 2000p					 + 	29,00	
Z 30001		Gemeindedaten 2002	Gde	j		15,00	
Z 3000a		139 statistische Daten für alle Gemeinden einschl. der kreisfreien Städte, Großen Kreisstädte sowie für alle Landkreise, Regierungsbezirke und Regionen Bayerns.			 XLS 97/CSV	17,00	
Z 3000p					 + 	25,00	
Z 41001		Kreisdaten 2001	Kreis	2j		10,00	
Z 4100a		440 statistische Daten für alle Landkreise, kreisfreien Städte, Großen Kreisstädte, Regierungsbezirke und Regionen Bayerns.			 XLS 97/CSV	12,00	
Z 4100p					 + 	17,00	
Z 50011		STATISTIK kommunal 2002	Gde	j	 sw	2,50	
Z 50021		Rund 2200 statistische Informationen (einschl. Zeitreihen) sowie zahlreiche Schaubilder für alle 2056 Gdn sowie – aufsummiert – für 71 Landkreise, 7 RegBez u. Bayern. Gedruckte Version,			 fb; PDF	5,00	
Z 5001a		15 Seiten, in Farbe (fb) oder schwarz-weiß (sw) erhältlich.			 PDF/CSV	98,00	49,00

Sämtliche Veröffentlichungen können bei der Verkaufsstelle des Bayerischen Landesamts für Statistik und Datenverarbeitung, Neuhauser Str. 8, 80331 München (E-Mail: vertrieb@statistik.bayern.de, Fax: 089/ 2119 - 457) bezogen werden.